

AURONZO - MISURINA



APOTHEKE - KRÄUTERKUNDE

Genossenschaftliche Verbraucherorganisation
für gegenseitige Hilfe, Soc. COOP.

Farmacia dei servizi

**ELEKTROKARDIOGRAMM - URINTEST,
KAPILLARBLUTPROBENANALYSE**
EINFACH - SCHNELL - ZUVERLÄSSIG - ZERTIFIZIERT



Via Roma, 19 - AURONZO DI CADORE Tel.
0435.9281 - farmacia@entecoopauronzo.com
www.farmaciauonzo.it

UNSERE ÖFFNUNGSZEITEN

TÄGLICH GEÖFFNET: 8.30 - 12.30
Uhr • 15.30 - 19.30 Uhr





Gemeinde von
Auronzo von Cadore



Gemeinde von
Vigo von Cadore



Gemeinde von
Lozzo von Cadore

langsam, nachhaltig, bewusst

das ist die Philosophie des Konsortiums Drei Zinnen Dolomiten!

Venetien. Auronzo, Misurina, Vigo, Lozzo und die Berge von Belluno: die Essenz der **Tourismusverband Drei Zinnen Dolomiten**.

Historische, kulturelle und naturalistische Routen, traditionelle Gastronomie: Gerichte, die Sie nicht verpassen sollten. Alles zum Thema Sport: Wandern, Radfahren, Kanufahren, Skifahren,

Schneeschuhwandern und Rodeln aus den Artikeln der **Blogger Cappello** und die **Pressestelle des Studio Eidos** die sich über die Jahre um unsere Kommunikation gekümmert haben.

Langsam, nachhaltig, bewusst. Der langsame Tourismus gilt für die Berge und kennzeichnet die Philosophie von **Tourismuskonsortium Drei Zinnen Dolomiten** in Venetien. Hier, im Herzen der **Belluneser Dolomiten** Der Urlaub ist eine authentische Entspannung, die in noch unberührten Landschaften stattfindet, in denen die Natur der wahre Protagonist ist. Es ist nicht der Berg der Hotelketten, überfüllten Pisten, großen Menschenmengen. Es ist das Land der **Drei Gipfel von Lavaredo, Auronzo und Misurina**. Ein Naturparadies, in dem Sie Ihre eigene Dimension und den richtigen Rhythmus finden und Gastfreundschaft und Authentizität genießen können. Für einen erholsamen Urlaub.

Drei Zinnen, Wahrzeichen der Dolomiten. Wie oft kommt es vor, dass man einen Gipfel nicht wiedererkennt, obwohl man ihn schon oft gesehen hat! Allein durch den Wechsel der Perspektive zeigt der Berg ein anderes Profil und seine Formen, Farben und Grenzen verändern sich. Dies gilt insbesondere für die berühmten Drei Zinnen, das unbestrittene Symbol dieses spektakulären Gebiets, das nicht zufällig im Namen und Logo des Tourismuskonsortiums erwähnt wird.

Während Ihres Aufenthaltes in **Auronzo** Sie haben die Möglichkeit, die Umgebung zu erkunden, in den umliegenden Bergen zu wandern, an den Ufern der Seen zu entspannen oder einfach einen Spaziergang im Zentrum zu genießen.

Willkommen in Auronzo, willkommen in Cadore

Via Corte, 18 – Tel. +39 0435 99603

www.auronzomisurina.it





Seit 2009 **Dolomiten** sind registriert in der *UNESCO-Welterbeliste* dank ihrer **Schönheit und einzigartige Landschaft**, zusätzlich zu seiner wissenschaftlichen Bedeutung auf geomorphologischer Ebene. Der Bereich **Auronzo Misurina, Lozzo, Vigo** Es liegt zwischen den nördlichen Dolomiten und den Oltrepieviave-Dolomiten. Der **Drei Zinnen** stellen das Symbol der Dolomiten in der Welt dar und Auronzo ist der einzige **Stadtzentrum** Von dort aus sind sie auf der nach Süden gerichteten Seite sichtbar.

Auronzo von Cadore

Es ist ein bekannter Ferienort der **Belluneser Dolomiten**. Angrenzend an das Pustertal, in der Nähe von Cortina, Comelico und Hochpustertal, erstreckt es sich auf etwa 900 m über dem Meeresspiegel, entlang des linken Ufers des **See von Santa Caterina**. Umgeben von Wäldern und einigen der schönsten Dolomitengruppen, mit der **Drei Zinnen** im Hintergrund, **Auronzo** ist das ideale Ziel für einen erholsamen und kulturellen Urlaub, ein perfekter Ort für einen erholsamen Spaziergang. Besonders faszinierend ist der historische Stadtkern, in dem es viel zu entdecken gibt.

Die Häuser im Zentrum

Während Ihres Spaziergangs werden Ihnen die wunderschönen Häuser des Dorfes auffallen, deren einzigartiger Baustil die Geschichte und Kultur der Gegend widerspiegelt. Diese Häuser aus Holz und Stein, mit einfachen und linearen Formen, wurden nach den Prinzipien gebaut der **traditionellen Architektur der Dolomiten**, mit größter Liebe zum Detail und Respekt für die umgebende Umwelt. Beim Spaziergang durch die engen Gassen im Zentrum von Auronzo werden Sie viele Emotionen verspüren. Zunächst einmal ist es die Schönheit der umgebenden Landschaft, die einen sprachlos macht: die majestätischen Berge, die sich am Horizont abzeichnen, und der Frieden und die Ruhe, die man hier atmet, die Ruhe und Gelassenheit, die jeden Winkel durchdringt. Der **Häuser im Zentrum von Auronzo**, mit ihrem rustikalen und essentiellen Stil mit der **Kirche S. Giustina und Unserer Lieben Frau der Gnade** Sie begleiten Sie entlang der von Bäumen gesäumten Allee und vermitteln Ihnen das Gefühl, in eine authentische und echte Atmosphäre einzutauchen, in der die Zeit stehen geblieben zu sein scheint. Sie fühlen sich wie zu Hause, willkommen geheißen von der herzlichen Gastfreundschaft der Einheimischen und der Schönheit der Landschaft.

Pfarrkirche San Lucano, Schutzpatron der Dolomiten

Setzen Sie Ihren Spaziergang fort bis zur Pfarrkirche von **Saint Lucano**. Diese im 18. Jahrhundert erbaute Kirche ist ein Beispiel barocker Architektur und verfügt über eine imposante, mit Statuen und Fresken verzierte Fassade. Im Inneren werden Sie von der Innenausstattung fasziniert sein, zu der ein wunderschöner Altar aus rosa Marmor und eine mit Fresken bemalte Decke mit Szenen aus dem Leben von San Lucano gehören.



Das Buch „Il Cadore ei Benedettini di Follina e Busco“ bezeugt die erste Erwähnung der Kirche San Lucano am 11. Januar 1229, als Widolino da Auronzo sie in seinem Testament erwähnt. Im Jahr 1439 wurde die Kirche geweiht und im Jahr 1839 wurde aufgrund der Bevölkerungszunahme ein Neubau beschlossen.

Der Architekt **Palatin** von Pieve di Cadore wählte den Ort, an dem die neue Kirche gebaut werden sollte, aber dann wurde das Projekt Giuseppe anvertraut **Segusini** von Feltre. Die Arbeiten begannen 1851 und wurden 1856 mit der Weihe der Kirche abgeschlossen. Die von GB De Lorenzi aus Vicenza erbaute Kirchenorgel ist ein besonderes phonochromes Instrument mit zwei Manualen. Der heutige Glockenturm aus den 1920er Jahren ersetzt den einsturzgefährdeten mittelalterlichen Turm und fügt sich harmonisch in die Kirche ein.

Besuch der Kirche Madonna delle Grazie

Es wurde 1738 von den Auronzanern mit dem Ziel erbaut, den Krieg mit Toblach um den Besitz der Weiden zu beenden. Die Kirche war geweiht dem **Unsere Liebe Frau der Gnade** und der Bau wurde 1752 abgeschlossen.



Der Innenraum zeichnet sich durch einen achteckigen Grundriss aus und auf dem Altar befindet sich ein Gemälde der Madonna delle Grazie. Der Baustil der Kirche ist spätbarock und das vielfarbige Majolikadach ist wunderschön und bietet einen spektakulären Ausblick auf die gesamte Umgebung. Es ist interessant, stehen zu bleiben und den schmiedeeisernen Fahnenmast zu betrachten, der den berühmten Hahn mit den drei Spitzen darstellt, von dem die Legende erzählt.

Das römische Heiligtum

Der **Römische Heiligtum** von Auronzo di Cadore ist eine archäologische Stätte hinter dem Stadtfriedhof. Es besteht aus mindestens zwei Bauphasen aus der Römerzeit, in denen

der Kult der genannten Gottheiten wurde gefeiert, „*Meister*“. Das Heiligtum war mit einem für die damalige Region Venetien typischen Schriftsystem ausgestattet, das auf etruskischen Vorbildern basierte. Der Kultur- und Naturpfad zum Heiligtum wurde 2016 renoviert und ist kostenlos zugänglich. Neben der Geschichte bietet der Ort auch einen Panoramablick auf das Dorf und die umliegenden Berge. Das römische Heiligtum von Auronzo di Cadore ist neben den Überresten der Römerstraße im nahegelegenen Dorf Lozzo nur eines der Zeugnisse der Römerzeit in der Gegend.

Dies sind einige kleine Vorschläge, was Sie in unserem großartigen Land bewundern können. Um mehr zu erfahren, können Sie in unserem Büro vorbeischauen.



Geschäftsstelle des Konsortiums Drei Zinnen Dolomiten

Via Corte 18 – Tel. 0435 99603 - info@auronzomisurina.it

Wochenplan

FÜHRUNG

ZUM SOMADIDA-WALD 2025 Führung durch den Somadida-Wald mit der Carabinieri-Biodiversitätseinheit von Palus San Marco.

Jeden Dienstag im Juli und August. Uhrzeit:

10.00 Uhr mit Rückkehr um ca. 12.30 Uhr.

Anmeldung: bis 17.00 Uhr am Vortag beim Tourismusverband Drei Zinnen Dolomiten.

Preis: Kostenloser Besuch.

HISTORISCHE GEFÜHRTE TOUR ZU DEN SCHAUPLÄTZEN DES ERSTEN WELTKRIEGES mit Antonella Fornari

Treffen um 11.00 Uhr vor der Kirche von Monte Piana (MISURINA).

MITTWOCH: Juni: 25. Juli: 9-16 23-30.

August: 6.-13.-20.-27. September: 3.

Uhrzeit: 11.00 Uhr mit Rückkehr gegen 15.00 Uhr.

Anmeldung: bis 17.00 Uhr am Vortag beim Tourismusverband Drei Zinnen Dolomiten. Preis: Erwachsene 18,00 €, Kinder (6–12) 8,00 €. Kinder von 0–5 Jahren frei. Versandkosten sind nicht im Preis enthalten.



GEFÜHRTER BESICHTIGUNG VON DER MÜHLE ROGGIA ZUR MILCHWERK - LOZZO DI CADORE

Jeden Mittwoch und Freitag. Ablauf: Treffpunkt um 15 Uhr vor dem Fremdenverkehrsamt (Piazza IV Novembre). Pfarrkirche Madonna del Rosario, Piazza Pietro Fortunato Calvi, Roggia dei Mulini (mit Eingang zu den Fabriken) und Besuch der Molkerei. Preis: Kostenloses Angebot. Infos und Reservierungen: 3792394964 - info@matelcadore.it .



ENTDECKEN SIE DIE TIERE UND BÄUME DES BAUERNHOFS IM AGRITURISMO AI LARES.

Für Kinder, Jugendliche und Erwachsene!

Ein unglaubliches Bergerlebnis. **Jeden Mittwoch im Juli und August 2025.**

Uhrzeit: 14:30 Uhr. Reservierungen: Tel. 334 7970400 - Agriturismo Ai Lares - Loc. Passo Sant'Antonio. Preis: 5,00 Euro pro Kind.

FÜHRUNG

DAS ALTE TABIÀ ENTDECKEN Ein eindrucksvoller Spaziergang zur Entdeckung der alten Tabià des Bombassei-Gebiets in Reane mit Prof. Ilde Pais Marden Nanon. Treffen um 10.00 Uhr Piazza Regina Pacis.

Jeden Donnerstag von Mitte Juni bis Mitte September. Anmeldung: bis 17.00 Uhr am Vortag beim Tourismusverband Drei Zinnen Dolomiten. Preis: Erwachsene 7,00 €, Kinder (6–12) 4,00 €, Kinder 0-5 frei.

PRALONGO-BAUERNHOF

Kommen Sie und entdecken Sie die vielen Aktivitäten, die auf der großen Pralongo-Wiese angeboten werden – folgen Sie der Facebook-Seite, um über Veranstaltungen und Aktivitäten auf dem Laufenden zu bleiben. **Von Juni bis September.**

Reservierungen: Azienda Agricola Pralongo Cell. 339 7307992.

Für aktuelle Informationen zu Veranstaltungen und Aktivitäten. Info: nach Reservierung.

FÜHRUNG DURCH DIE STRASSEN DER STADT Ein eindrucksvoller Spaziergang durch die Straßen von



Auronzo, um mit Prof. Ilde Pais Marden Nanon historische und geografische Aspekte des Val d'Ansiei zu entdecken. **21. Juni – 5./19. Juli 2./16./30. August – 13. September.**

Anmeldung: bis 17.00 Uhr am Vortag beim Tourismusverband Drei Zinnen Dolomiten. Preis: Erwachsene 7,00 €, Kinder (6–12) 4,00 €, Kinder 0-5 frei.

FÜHRUNG

ZUR KIRCHE SANTA GIUSTINA

Entdecken Sie die Kirche Santa Giustina mit





Besuch des Chors und der Sakristei. **28. Juni – 12./26. Juli – 9./23. August 6. September.**
Treffpunkt ist um 10.00 Uhr auf der Piazza Vigo –
Anmeldung: bis 17.00 Uhr am Vortag beim
Tourismusverband Drei Zinnen Dolomiten. Preis:
Erwachsene 7,00 €, Kinder (6–12) 4,00 € – Kinder 0
– 5 frei.

Dienstag bis Sonntag: Juli und August. Öffnungszeiten:
10.00 - 12.00 Uhr und 16.30 - 18.30 Uhr.


Reservierungen und Informationen:
Tel. 0435 77058
Preis: Fragen Sie nach Informationen.

FÜHRUNG

ZU DEN HISTORISCHEN KIRCHEN VON VIGO

Ein unglaublicher Sprung in die Welt der Kunst und Geschichte, nur
wenige Kilometer von Auronzo entfernt.

*EINIGE TERMINE KÖNNEN JE NACH WETTER UND/
ODER MEINUNG DER REISEFÜHRER VARIIEREN.*



Entdecken Sie mit uns die Natur!

Ausflugs- und Aktivitätenprogramm für Familien und Kinder in Begleitung eines Mittelgebirgsführers

DONNERSTAG **26.06.2025**

AUSFLUG AUF DEN PALE DI MISURINA Ein

Abenteuer mit atemberaubenden Ausblicken, bei dem Sie die Schönheit der Dolomiten bewundern und etwas über ihre Geologie erfahren können. Preis: Erwachsene 20 €, Kinder 8 €, Mindestalter 8 Jahre, ganztägig. Treffpunkt um 9.00 Uhr, Sesselliftplatz Misurina Col de Varda.

DONNERSTAG **03.07.2025**

AUSFLUG AUF DEN WEGEN RUND UM ADU-RONZO MIT ORIENTIERUNGSWORKSHOP Wir erkunden die Wanderwege im Tiefland und erlernen die Grundlagen des Orientierungslaufs mit Kompass und Karte. Eine perfekte Aktivität für kleine Entdecker! Preis: Erwachsene 15 €, Kinder 5 €. Mindestalter 6 Jahre, Nachmittagsaktivität. Treffpunkt um 15.00 Uhr auf der Piazza Santa Giustina.

DONNERSTAG **10.07.2025**

ABENDSPAZIERGANG ZUM AURONZO-SEE MIT MÄRCHEN UND LEGENDEN Ein zauberhaftes

Erlebnis am Ufer des Auronzosees, wo wir, eingebettet in die Magie der Nacht, Märchen und Legenden der Dolomiten lauschen. Preis: Erwachsene 10 €, Kinder 5 €. Treffen um 20.15 Uhr vor dem Chalet Stella Alpina.

DONNERSTAG **17.07.2025**

DIE DANTA-TORFBOGEN

Entdecken Sie ein einzigartiges Ökosystem! Wanderung durch Torfmoore und Feuchtgebiete mit Beobachtung von Pflanzen und Kleintieren. Preis: Erwachsene 15 €, Kinder 5 €. Mindestalter 6 Jahre, Nachmittagsaktivität. Treffpunkt ist um 15.00 Uhr an der Straße nach Danta (Fußballplatz).

DONNERSTAG **24.07.2025**

COL DI VAL FONDA: HISTORISCHER AUSFLUG

Eine Zeitreise entlang der Pfade des Ersten Weltkriegs, um die historischen Zeugnisse der Dolomiten zu entdecken. Preis: Erwachsene 20 €, Kinder 8 €. Mindestalter 8 Jahre, ganztägig. Treffen um 9.00 Uhr an der Ponte della Marogna.

DONNERSTAG **31.07.2025**

LASST UNS DIE NATUR BEOBACHTEN:

SPAZIERGANG MIT LERNSPIEL Eine leichte

Wanderung entlang der Wege rund um das Dorf mit interaktiven Spielen zum Entdecken der Flora und Fauna der Dolomiten.

Preis: Erwachsene 15 €, Kinder 5 €. Mindestalter 6 Jahre, Nachmittagsaktivität.

Treffpunkt um 15.00 Uhr auf der Piazza Santa Giustina.



DONNERSTAG **07.08.2025**

ABENDSPAZIERGANG ZUM AURONZO-SEE MIT MÄRCHEN UND LEGENDEN

Ein zauberhaftes Erlebnis am Ufer des Auronzosees, wo wir, eingebettet in die Magie der Nacht, Märchen und Legenden der Dolomiten lauschen. Preis: Erwachsene 10 €, Kinder 5 €. Treffen um 20.15 Uhr vor dem Chalet Stella Alpina.

DONNERSTAG **14.08.2025**

EIN STÜCK DES GEOTRAILS: MONTE AGU-DO UND DIE ENTSTEHUNG DER DOLOMITEN

Eine lehrreiche Reise, um anhand von Gesteinen, Fossilien und Geschichten aus der Erdgeschichte zu entdecken, wie diese außergewöhnlichen Berge entstanden sind. Preis: Erwachsene 20 €, Kinder 8 € + ggf. Kosten für den Funbob für die Abfahrt auf Wunsch. Mindestalter 10 Jahre, ganztägig. Treffen um 9.00 Uhr vor Ort. Abfahrtsort des Sessellifts Tiairezze.

DONNERSTAG **21.08.2025**

AUSFLUG AUF DEN WEGEN RUND UM ADU-RONZO MIT ORIENTIERUNGSWORKSHOP

Wir erkunden die Wanderwege im Tiefland und erlernen die Grundlagen des Orientierungslaufs mit Kompass und Karte. Eine perfekte Aktivität für kleine Entdecker! Preis: Erwachsene 15 €, Kinder 5 €. Mindestalter 6 Jahre, Nachmittagsaktivität. Treffpunkt um 15.00 Uhr auf der Piazza Santa Giustina.

DONNERSTAG **28.08.2025**

LASST UNS DIE NATUR BEOBACHTEN:

SPAZIERGANG MIT LERNSPIEL Eine leichte Wanderung entlang der Wege rund um das Dorf mit interaktiven Spielen zum Entdecken der Flora und Fauna der Dolomiten.

Preis: Erwachsene 15 €, Kinder 5 €. Mindestalter 6 Jahre, Nachmittagsaktivität. Treffpunkt um 15.00 Uhr auf der Piazza Santa Giustina.

DONNERSTAG **04.09.2025**

DER DAMM: WIE WIRD ER GEBAUT UND WIE FUNKTIONIERT

ER? Besichtigung der Bauwerke außerhalb des Staudamms und anschließend ein Spaziergang zur Entdeckung der Bäume unserer Wälder.



Preis: Erwachsene 15 €, Kinder 5 €. Mindestalter 6 Jahre, Nachmittagsaktivität. Treffpunkt ist um 15:00 Uhr an der Talsperre.

Anmeldung: bis 17.00 Uhr am Vortag beim Tourismusverband Drei Zinnen Dolomiten. Einige Daten können je nach Wetterbedingungen und/oder Meinung des Reiseführers variieren.





nità di Cadore und die Gemeinde Danta di Cadore. **Sie können sie bei einem Spaziergang um den Santa Caterina-See treffen**, während sie sich im Wasser spiegeln, um zu trinken oder mit der Jagd zu beginnen, sowie in den Sälen des **Museums Palazzo Corte Metto**, im Dialog mit den Sammlungen der naturalistischen Abteilung und den Fossilien aus der Sammlung Bruno Berti und der Leihgabe der Ligabue-Stiftung (aufbewahrt im Museum „Le Radici della Vita“ von Danta di Cadore, Partner des Projekts). **Währenddessen wird ein 9 Meter großer Allosaurus das Tal von der Auronzo-Hütte aus überblicken**, die auf 2.333 Metern über dem Meeresspiegel liegt und der unbestrittene Wächter der Drei Zinnen ist.

Die umfassende Ausstellung verbindet Wissenschaft, Kino und Emotionen und ermöglicht eine immersive Begegnung mit den großen Herrschern der Erde vor Millionen von Jahren auf einer Reise, die ein ganzes Tal einbezieht, wie es sie in Italien noch nie gegeben hat. Entwicklung der Ausstellung im Museum Vittorino Cazzetta, die im Jahr 2022 15.000 Besucher nach Selva di Cadore (Belluno) brachte. **Das Projekt Auronzo di Cadore spult die Geschichte zurück und führt das Gebiet – reich an Spuren der Dinosaurier, wie etwa die Fußabdrücke, die man bei einem Rundgang um die drei Schutzhütten Auronzo, Lavaredo und Locatelli auf den Drei Zinnen beobachten kann – in eine ferne Zeit zurück.** Im gesamten Tal und in der Höhe werden Sie das Gefühl haben, die Atmosphäre des Mesozoikums wiederzuerleben und ein Teil davon zu sein. Sie werden eine wichtige Rolle spielen **Referenzen zu großen Hollywood-Produktionen, von Jurassic Park bis Jurassic World Dominion**, letzteres wurde teilweise direkt in Auronzo gedreht.

im Morgengrauen auf den Drei Zinnen

die Dinosaurier

EIN „JURASSISCHER“ SOMMER IN DEN DOLOMITEN: IN AURONZO DI CADORE „LEBEN“ PRÄHISTORISCHE REPTILIEN ZWISCHEN WISSENSCHAFT, KINO UND LEBENSGROSSEN REPRODUKTIONEN WIEDER AUF

Es wird eine echte friedliche Invasion sein, die im Laufe des Sommers **Auronzo von Cadore**, ein Touristenort in der Gegend von Belluno, der für die Drei Zinnen bekannt ist, und verwandelte ihn in das „Land der Dinosaurier“: **vom 14. Juni bis 7. September 2025** 20 lebensgroße Reproduktionen von Exemplaren, die im Mesozoikum lebten, werden die symbolischen Orte des Territoriums bevölkern, Protagonisten der weitläufigen Ausstellung, **Im Morgengrauen der Drei Zinnen – Die Dinosaurier**“, gefördert von der Gemeinde Auronzo di Cadore in Zusammenarbeit mit der Magnifica Comu-

IM MUSEUM VON PALAZZO CORTE METTO. Auf einer Reise durch acht Räume **die wissenschaftlichen Rekonstruktionen prähistorischer Tiere von Geomodel srl** (Labor in Quarto d'Altino, Venedig, spezialisiert auf die Erstellung dreidimensionaler, lebensgroßer Rekonstruktionen, die aus wissenschaftlicher Sicht originalgetreu sind) und vom Team von Dinosaur in Flesh and Bone **wird mit den Sammlungen der naturalistischen Abteilung des Museums interagieren.** Die Route wird in einzelne Abschnitte unterteilt

zu den Entdeckungen in den Dolomiten, zur Entstehung dieser Ecke der Trias-„Welt“ und zu den Tieren, die sie bevölkerten, mit besonderem Augenmerk auf die Archosaurier und die ersten Dinosaurier. Ein weiterer Abschnitt ist den großen Entdeckungen auf italienischem Gebiet gewidmet, die in den 1980er Jahren ebenfalls nach lokalen Funden begannen. Der interne Rundgang des Museums umfasst unter anderem die

Rekonstruktion von *Ciro*, dem berühmten Jungen von *Scipionyx samniticus*, gefunden in Benevento, und **der *Tethysadros insularis* genannt Antonio**, gefunden im Fischerdorf Duino-Aurisina (Triest). Darüber hinaus finden Sie eine ausführliche Studie über erfolgreiche Filme, in denen die Drei Zinnen vorkommen, sowie eine unterhaltsame Anthologie der Fehler in Hollywood-Filmen. Darüber hinaus wird die Abteilung für Vogeldinosaurier, die den Übergang von den Dinosauriern zu den Vögeln zeigt, in die Fauna-Säle des Museums integriert und bietet den Besuchern einen präzisen und spannenden Einblick in die Evolution dieser Tiere. In dieser Ausstellung werden auch die **Vorhandensein echter Dinosaurierfossilien aus den Sammlungen von Bruno Berti und als Leihgabe der Ligabue-Stiftung, die im Museum „Le Radici della Vita“ in Danta di Cadore aufbewahrt werden.**

AM SEE VON SANTA CATERINA.Entlang des Spaziergangs**Am rechten Ufer des Santa Caterina-Sees werden in Panoramalage sieben lebensgroße Dinosaurier-Reproduktionen aufgestellt:** Die Exemplare spiegeln sich im Wasser und erinnern so an Szenen aus Filmen. Konkret geht es um**zwei italienische Dinosaurier, ein Saltriovenator und der Titanosaurier Tito, sowie fünf amerikanische Dinosaurier aus der Kreidezeit, darunter der berühmte T-Rex**, Protagonisten der Filme Jurassic Park und Jurassic World. Besondere Aufmerksamkeit gilt dem Diplodocus, einem über 20 Meter langen Dinosaurier, der dem im Film „Jurassic World: Dominion“ auf dem See D'Antorno an den Hängen der Drei Zinnen herumläuft, sehr ähnlich sieht.

ZU DEN DREI ZINLEN DES LAVAREDO.Die Ausstellung wird sich über das gesamte Gebiet der Schutzhütten erstrecken

der Drei Zinnen und des Ribotta-Gebiets, ein wichtiges Zentrum für Kinder und Familien dank der Präsenz des Fun Bob und des Abenteuerparks Tre Cime. Außerhalb der drei Schutzhütten - der Auronzo-Hütte, der Lavaredo-Hütte und der Locatelli-Hütte - gibt es einige**Tafeln, die lokale Entdeckungen veranschaulichen**, mit einem Verweis auf die Filme, die den anwesenden Dinosauriern und den Drei Zinnen gewidmet sind. Darüber hinaus wird auf dem Parkplatz Tre Cime in Panoramalage ein Parkplatz eingerichtet **Allosaurus, ein 9 Meter langer Dinosaurier, der zu den Protagonisten der Jurassic World-Saga gehört.**

ZUR RIBOTTA,Schließlich können Sie die lebensgroße Reproduktion des **Parasaurolophus**, eine Installation, die erneut an eine Szene aus Jurassic World erinnert.

Museum des Palazzo Corte Metto.Montag bis Sonntag 10.00/12.30 Uhr und 16.00/19.30 Uhr. Bezahlter Eintritt (Vollpreis 5 €, ermäßigt 3 €).

See von Santa Caterina.Montag bis Sonntag, ganztägig. Freier Eintritt.

Auronzo, Lavaredo, Locatelli-Schutzhütten und Ribotta-Gebiet.Montag bis Sonntag, ganztägig. Freier Eintritt.



3 Reiserouten

zur Entdeckung der alten Geschichte

Die Gegend um Auronzo Misurina ist reich an interessanten Orten, die es zu entdecken gilt, und an Geschichte, die man Schritt für Schritt kennenlernen kann. Egal, ob Sie alleine oder mit Ihrer Familie unterwegs sind, diese Tipps machen Ihren Tag in der Gegend zu etwas Besonderem.

Die Gogna-Bäder

Die Geschichte der **Gogna-Bäder** stammt mindestens aus der Römerzeit, als das Thermalwasser für seine heilende Wirkung bekannt war. Während der **Mittelalter** Bäder wurden hauptsächlich zur Behandlung von Hautkrankheiten verwendet, erfreuten sich aber auch bei Adligen großer Beliebtheit, die Linderung von chronischen Krankheiten suchten. Von dem einst sehr belebten Ort sind heute nur noch die Überreste zu sehen. Dort **Quelle** Es ist immer noch da, mit seinem charakteristischen Schwefelgeruch, der zwischen den Bäumen dieser Gegend wahrnehmbar ist.

geheimnisvoller Wald. Der Besuch ist jedem zu empfehlen, es ist interessant, einen Teil der Geschichte von Cadore bei einem kurzen Spaziergang nur wenige Schritte vom Piave und Auronzo di Cadore entfernt nachzuvollziehen

Das römische Heiligtum von Auronzo

Der **Römisches Heiligtum** von Auronzo di Cadore ist ein Zeugnis der Römerzeit und liegt in der Nähe des Zentrums von Auronzo. Der **kulturelle und naturalistische Reiseroute** Es wurde 2016 saniert und kann kostenlos besichtigt werden.

Die Ausgrabungen haben mindestens zwei Bauphasen des Heiligtums enthüllt, wobei der Kult den Gottheiten gewidmet war, die „*Meister*“. Das Gebiet ist auch für die lokale Schrift von Bedeutung, da in den Ruinen des Heiligtums ein Griffel entdeckt wurde.

Die Route wird durch die entlang des Weges aufgestellten Tafeln und durch die **Panoramalage** auf dem Berg.

Der Weg, der zu den römischen Ruinen führt, ist asphaltiert und daher auch mit dem Kinderwagen gut begehbar.



Gino. Zusammenfassend lässt sich sagen, dass das Gebiet von Auronzo Misurina zahlreiche historische Schätze zu entdecken und zu besichtigen bietet, wie zum Beispiel die **Gogna-Bäder, der römische Weg von Lozzo di Cadore und das römische Heiligtum von Auronzo.**

Bei einem kurzen Spaziergang oder einer ruhigen Wanderung können Sie in die Geschichte des Cadore eintauchen und die Zeugnisse der antiken römischen Zivilisation bewundern, die diese Ländereien geprägt haben. Diese Reiserouten sind ideal für diejenigen, die



Entdecken Sie das historische und kulturelle Erbe des Ortes, das Ihren Besuch in der Gegend von Auronzo Misurina zu etwas Besonderem macht.

Der Corte Metto Palast

Der Palast war der Sitz der „Museum für Flora, Fauna und Mineralogie“ seit den 1950er Jahren.

Die naturalistische Sammlung der Ausstellung, die ursprünglich dank der Leidenschaft einiger Privatpersonen entstand, wurde im Laufe der Zeit durch neue **Faunenexemplare** lokalen und außereuropäischen Ursprungs, Mineralien-, Gesteins- und Fossilienproben sowie ethnografische Funde im Zusammenhang mit der Bergbautätigkeit in den Minen des Val d'Ansiei. Die Räume: im ersten Stock der Abschnitt „*Lebens- und Geowissenschaften*“, im zweiten Stock „*Archäologie*“ im vierten „*Mineralien und Minen*“.

Der Palazzo Corte Metto befindet sich im Zentrum der Stadt, in der Via Dante 4 – Tel. 0435 400035.

APPARTAMENTI

Pais Marden

Mirco





Über P.F. Calvi, 19 - Auronzo di Cadore (BL)

Tel. 0435 99086 - Mobil. 338 1239867

mirkettomp@libero.it

CIN: IT025005C2VS3ZWUJ6



Tour um den Auronzosee

Auronzo di Cadore lässt sich perfekt erkunden. Der Hauptgrund für eine Wanderung in Auronzo ist die Möglichkeit, die vielen Panoramen und fotogenen Landschaften zu bewundern, die für diese Ecke Venetiens charakteristisch sind. Sie müssen kein Wanderer sein, der Spaziergang ist für jeden geeignet.

WO MAN PARKEN KANN.

Wir empfehlen zwei Parkplätze, die Platz für mehrere Autos bieten. Sie befinden sich beide am Ende von **Zardus-Straße**, der erste rechts

(Seeufer) in der Nähe der Bar Bucintoro, die zweite ist auf der anderen Seite der Brücke rechts.

Die von uns vorgeschlagene Route ist sehr panoramareich, flach und für Familien geeignet: Sie besteht aus einer etwa 6 km langen Runde um den Auronzosee.

Der auch als Santa Caterina-See bekannte See ist künstlich angelegt und wurde mithilfe eines Damms geschaffen, der das für ihn typische smaragdgrüne Wasser „einfangen“ kann.

Der Weg ist unbefestigt und gut ausgetreten. Komm schon,



Wie bereits erwähnt, sind Sie bereits ganz in der Nähe des ersten Panoramapunkts: der Transacqua-Brücke, wo wehende Flaggen aus aller Welt Sie willkommen heißen und den Beginn Ihrer Tour markieren. Dies ist ein großartiger Ort, um ein paar Erinnerungsfotos zu machen.

Weiter über die Brücke folgen Sie der Asphaltstraße bis zur Stella Alpina-Hütte, wo sich ein Kinderspielplatz mit lustiger Seilrutsche und Tretbootverleih befindet.

Ab der Stella Alpina-Hütte geht die Asphaltstraße in einen gut ausgetretenen Feldweg über. Sie werden von den Geräuschen der kühlen Wälder, durch die Sie gehen, gefesselt sein. Hier mangelt es nicht an Tischen und Bänken für ein Picknick oder einfach zum Ausruhen.

Der Weg führt weiter durch die dichte Waldvegetation auf der rechten Seite, während man auf der linken Seite den zweiten Aussichtspunkt nicht verfehlen kann: **die Holzbrücke**, die die Ufer des Sees verbindet, auch perfekt für eine unvergessliche Aufnahme. Von hier aus kann man, nachdem man daran vorbei ist, zum Ausgangspunkt zurückkehren (wodurch sich die Seenumrundung halbiert), wir empfehlen jedoch, weiter in Richtung des Staudamms Santa Caterina zu gehen. Beeindruckend mit seinem Sprung von mehreren Metern. Fahren Sie daran vorbei und – den See zu Ihrer Linken behaltend – nach einem kurzen Stück auf der Nationalstraße weiter auf dem ausgetretenen Pfad, der Sie zum Hotel Juventus führt, einem ausgezeichneten Ort, um ein Eis zu essen.

Die Route ist fast zu Ende. Halten Sie den See zu Ihrer Linken und Sie erreichen die **Ausgestatteter Sandstrand**, wo der schöne Holzsteg Ihren Ankunftspunkt anzeigt, nur wenige Schritte von der Brücke entfernt, von der Sie losgefahren sind.

Auronzo di C stundenweise im Sommer mit Kindern

Sie werden uns zustimmen, dass die Ferien für niemanden erholsam sind, wenn die Kinder gelangweilt sind oder keine interessanten Beschäftigungsmöglichkeiten haben. In diesem Artikel finden Sie die schönsten Erlebnisse, die Sie mit Kindern in Auronzo unternehmen können, Erlebnisse, die ihnen zweifellos Freude bereiten werden.

KOSTENLOSE SPIELPLÄTZE AM AURONZO-SEE

Lieben Kinder Spielplätze? Ausgezeichnet, an ihnen mangelt es am Ufer des Auronzo-Sees wahrlich nicht! Es gibt drei davon und sie sind alle sehr schön. Warum also nicht eine Reiseroute organisieren, um sie alle auszuprobieren?

Der Erste Der Spielplatz befindet sich in unmittelbarer Nähe des öffentlichen Parkplatzes beim Chalet Stella Alpina, das über die Brücke der Via Zardus erreichbar ist. Hier können die Kleinen ihr Können an Seilbrücken, einer kurzen Seilrutsche und den unvermeidlichen Rutschen ausprobieren.

Der Zweite Es liegt gegenüber der Bar Juventus und ist über die Straße oder – vom anderen Ufer aus – über die schöne Holzbrücke erreichbar, die den See in zwei Hälften teilt. Hier finden Sie einige Bänke im Schatten, auf denen Sie sitzen und den Kleinen beim Spielen zusehen können, während Sie vielleicht ein leckeres Eis genießen.

Der dritte Park Games befindet sich in der Nähe des Sandstrands, in der Nähe öffentlicher Parkplätze und genauer gesagt vor der Bar Bucintoro. Hier wird neben Schaukeln und Rutschen eine Holzanlage in Bootsform ein Highlight sein.

zweifellos ist es der Traum der Kleinen, sie in fantastische Welten zu entführen.

EINE TRETBOOTFAHRT AUF DEM AURONZO-SEE

Kinder lieben Tretboote und das Abenteuergefühl, das ihnen die Möglichkeit gibt, den See aus einer anderen und völlig einzigartigen Perspektive zu erkunden. Diese Aktivität ist ohne Zweifel eine tolle Möglichkeit, die Kleinen zu beschäftigen, und wenn Sie sie richtig ermüden möchten, empfehle ich, sie in die Pedale treten zu lassen :-). Für die Anmietung wenden Sie sich direkt an das Chalet Stella Alpina. Es ist möglich, das Tretboot auch nur für eine kurze halbstündige Fahrt zu mieten.

SPASS-BOB

Ihre Kinder werden dieses Erlebnis lieben und es wird sicherlich auch Ihnen ein Lächeln ins Gesicht zaubern. Der Fun Bob in Auronzo di Cadore ist die längste Schienenbobbahn Europas. Die Aktivität besteht aus dem Aufstieg mit dem entsprechenden System, mit dem Sie den Ausgangspunkt auf einer Höhe von 1361 Metern über dem Meeresspiegel erreichen. Von dort aus erklärt das Personal, wie alles sicher funktioniert: wie man bremst und wie man absteigt. Sie schnallen sich an und schon geht es den Hang hinunter. Infos: www.monteagudo.it



ABENTEUERPARK

Nur eine kurze Strecke von Fun Bob entfernt ist der Abenteuerpark das Tüpfelchen auf dem i für einen perfekten Tag mit den Kindern. Das Erlebnis besteht aus ausgerüsteten Luftrouten, bei denen es an Emotionen nicht mangelt. Geeignet für Kinder und Erwachsene. Sie können zwischen 4 Routen wählen: von der einfachsten bis zur anspruchsvollsten.

Adrenalinjunkies können mit der Seilrutsche über den Ansiei-Fluss sausen. Informationen: Zelle. 346 2898224 - 333 4535162.

Städtisches Schwimmbad Bucintoro

Via Trieste, 15 – Auronzo.

Sportbecken

C/O SPORTING HOTEL CLUB

Pelos di Cadore - Tel. 348 4026839.



was ist, wenn es regnet?

Palastgericht Metto

Es ist das ideale Ziel, um einen Dinosaurier in Lebensgröße zu sehen oder ein Sinneserlebnis mit Bereichen zu erleben, die der Beschreibung natürlicher Umgebungen wie dem Wald vorbehalten sind.

Im 1. und 4. Stock sind die naturwissenschaftlichen Abteilungen untergebracht, während der 2. Stock der Archäologie vorbehalten ist.

BIBLIOTHEK „RIZZARDI“

An regnerischen Tagen ist ein gutes Buch immer ein toller Begleiter.

Die Bibliothek „L. Rizzardi“ befindet sich im Rathausgebäude von Auronzo. Seine zentrale Lage erleichtert sowohl den Einwohnern als auch den vielen Touristen, die die Stadt besuchen, den Zugang. Es verfügt über etwa 17.000 Bücher; insbesondere für Liebhaber des Genres „Berg“ und der lokalen Kultur der Dolomitenäler bietet die Bibliothek verschiedene Texte, die das Wissen selbst der anspruchsvollsten Benutzer vertiefen. Info: 0435 99463



Berg Agudo 360° PANORAMA

Zwei Kilometer vom Zentrum von Auronzo entfernt liegt das Gebiet Monte Agudo. Im Laufe der Jahre hat sich der Hügel nicht nur zu einem Anziehungspunkt für den Wintertourismus, sondern auch für den Sommertourismus entwickelt. Die beiden Sessellifte, darunter ein moderner Vierer mit automatischer Kupplung, bringen Sie in etwas mehr als 15 Minuten vom Ausgangspunkt (Taiaresse, 900 m) zum Ausgangspunkt. Drei Hütten stehen für Sie bereit, zwei davon befinden sich an der Ziellinie des Viersitzers. Das perfekte Ziel für alle, die auf ihre Fun Bob-Tour warten oder einfach nur ein paar entspannte Stunden verbringen möchten. Das dritte, das Rifugio Monte Agudo (1.573 m), befindet sich an einem Panoramapunkt par excellence über der Stadt, dem See und den Auronzo-Dolomiten und bietet eine hervorragende Aussicht auf die Drei Zinnen. Ein Fotoshooting darf dabei nicht fehlen. Eine Variante des Höhenwegs Nr. 5 führt ebenfalls zum Rifugio Monte Agudo.



FUN BOB IN AURONZO DI CADORE

Wenn Sie meinen, die Berge seien langweilig und es gäbe dort nichts Spannendes zu unternehmen, müssen wir Ihnen leider das Gegenteil beweisen. Eine Aktivität, die den Kleinen, aber auch den Großen ein Lächeln ins Gesicht zaubert. Die betreffende Aktivität heißt „**Abfahrt mit dem Fun Bob**“, würden Sie es nicht auch versuchen?

DAS ERLEBNIS

Nachdem Sie Ihr Auto auf dem kostenlosen Parkplatz in unmittelbarer Nähe des **Spaß-Bob**, in wenigen Schritten erreichen Sie eine fotogene Holzbrücke, wo Sie - nachdem Sie diese überquert haben -

Wenn Sie nach rechts weitergehen, gelangen Sie zum Abenteuerpark Drei Zinnen, während Sie nach links zum Ziel der Fun-Bob-Strecke gelangen.

Es ist schwer, nicht zu sehen, **sehr lange Schlange** aus Aluminium, das sich den Hang hinunterwindet, und es ist unmöglich, die amüsierten Rufe derjenigen nicht zu hören, die bereits herunterkommen.

Gesagt, getan, die **Ticket** in einem Aufbau, über dem sich ein großer Bildschirm befindet, auf dem ein Video das Erlebnis veranschaulicht. Ein schneller Skilift bringt Sie in wenigen Minuten zum Ausgangspunkt auf 1361 Metern Seehöhe. In ein paar Minuten



Die Fahrer schnallen sich an und erklären, dass man zum Anfahren einen Hebel nach vorne bewegen muss, zum Bremsen hingegen genügt es, ihn nach hinten zu ziehen – nichts Kompliziertes. Auf die Plätze, fertig, los!!

Wem gefällt es? **das Adrenalin**er stürzt sich auf die Gerade, erreicht eine Geschwindigkeit von 45 km/h und hat Spaß. Zwischen Haarnadelkurven und Kurven können Sie Ihre Geschwindigkeit mäßigen, die **Panorama** und das Gefühl der Freiheit, das nur solche Emotionen vermitteln können. Das Tal rückt näher, aber es ist noch Zeit für einen letzten schnellen Sprint.



Ein Erlebnis für alle, eine wirklich lustige Aktivität. Der Fun Bob ist absolut sicher, da jeder Bob mit 3 verschiedenen Bremsen ausgestattet ist, um jegliche Gefahr zu vermeiden. Kinder unter 7 Jahren können dieses Erlebnis in Begleitung ihrer Eltern ausprobieren. Ab 8 Jahren ist die Nutzung des Fun Bobs völlig selbstständig möglich.

SOMMERPREISE 2025

Fun Bob + Panorama Ex

Erwachsene 28 € - Ermäßigt 18 €

Fun Bob Einzelrennen

Erwachsene 21 € - Ermäßigt 14 €

Fun Bob Abfahrt

Erwachsene 13 € - Ermäßigt 10 €

Fun Bob 3 Rennen

Erwachsene 45 € - Ermäßigt 28 €

Im Ticket sind 2 Fotos der Abfahrt enthalten, die Sie von Ihrem Smartphone herunterladen können.

PANORAMA-ERLEBNIS

Erklimmen Sie den Gipfel des Monte Agudo mit den Sesselliften Taiarezzo/Malon und Malon/Monte Agudo

Normal: A/R 20 € - A 15 €

Reduziert:** Hin- und Rückfahrt 11 € - A 10 € **Senior**:** Hin- und Rückfahrt 18 €

PANORAMA-ERLEBNIS

Mit dem Sessellift Malon/Monte Agudo auf den Gipfel des Monte Agudo

Normal: Hin- und Rückfahrt 12 € - A 8 €

BIS ZUR HÄLFTE

Auffahrt nach Malon mit dem Sessellift Taiarezzo/Malon

Normal: A/R 15 € - A 11 €

Reduziert:** Hin- und Rückfahrt 9 € - Hinfahrt 8 € **Senior**:** Hin- und Rückfahrt 13 €

An der Mittelstation Malon werden keine Bargeldkarten akzeptiert. Bei einem Aufstieg zu Fuß ist die Bezahlung der Fun Bob-Fahrt ausschließlich in bar möglich. Bei Regen wird der Fun Bob Betrieb eingestellt. Gekaufte Tickets werden innerhalb des nächsten Tages eingelöst, sind jedoch nicht erstattungsfähig. **Ermäßigt: geboren nach dem 31.05.2009.** Kinder unter 8 Jahren müssen von einer mindestens 18 Jahre alten Person begleitet werden. **Senioren: geboren vor dem 31.05.1960.**

ERÖFFNUNG: VOM 14. JUNI BIS ZUM 14. SEPTEMBER 2025.

AURONZO IM WINTER - Sessellifte 0435 99908 - www.monteagudo.it



Abenteuer sind eine Zutat, die unvergessliche Erlebnisse ermöglicht und sie in unauslöschliche Erinnerungen verwandelt, egal ob sie im Urlaub, an einem Wochenende oder an einem freien Tag erlebt werden. Der Abenteuerpark Auronzo ist ein Erlebnis für Erwachsene und Kinder und ist in der Tat ein Erlebnis, bei dem jeder auf seine Kosten kommt – natürlich nur, wenn man es in völliger Sicherheit erlebt.

WO SICH DER PARK BEFINDET. Wir befinden uns einige Kilometer vom Zentrum von Auronzo di Cadore entfernt, in der Gegend von Monte Agudo. Der Parkplatz ist groß, kostenlos und liegt buchstäblich nur wenige Meter vom Abenteuerpark entfernt. Nachdem Sie Ihr Fahrzeug verlassen haben, gehen Sie in Richtung der Holzbrücke und überqueren Sie diese. Links sehen Sie den Fun Bob, wenn Sie weiter nach rechts gehen und den Wald durchqueren, gelangen Sie zum Abenteuerpark Drei Zinnen.

DAS ERLEBNIS. Am Schild, das uns den sehr kurzen Weg zum Abenteuerpark zeigt. In der Ferne blicken wir auf den Wald und sehen zwischen den Wipfeln der hohen Bäume Menschen, die damit beschäftigt sind, sie mithilfe von Seilen und speziellen Stegen zu erklimmen. Wir kommen näher und plötzlich sehen wir über unseren Köpfen die Seilrutschen, die mit hoher Geschwindigkeit über den Fluss Ansiei rasen und das andere Ufer erreichen. Sie kommen zu einem Gebäude, in dem einige Jungen auf Sie warten. Nachdem Sie Ihre Tickets gekauft haben, werden Ihnen alle Aspekte des Erlebnisses im Detail erklärt, wobei der Schwerpunkt auf dem grundlegenden Punkt der Sicherheit liegt. Mittlerweile gibt es Klettergurte, bei denen du dank Karabinern immer sicher unterwegs bist.

AUF DIE PLÄTZE, FERTIG UND... LOS!! Jeder von Ihnen kann zwischen 5 verfügbaren Flugrouten wählen, für jeden Geschmack ist etwas dabei, auch für die Ängstlichsten, während für die Kleinsten (von 3 bis 5 Jahren) die Möglichkeit besteht, Spielerlebnisse in völliger Sicherheit auszuprobieren.

Gelbe Route: Es handelt sich um einen Weg für die Kleinsten, die unter der strengen Aufsicht ihrer Eltern auch ohne Gurt auf einem befestigten Weg ein Erlebnis zwischen den Bäumen erleben können.

Hellgrüner Pfad: Es ist die erste Route und hat einen leichten Schwierigkeitsgrad; ermöglicht Ihnen, sich mit den ersten schwebenden Aktivitäten wie Brücken und Flaschenzügen vertraut zu machen; Es handelt sich um einen Pfad mit einer maximalen Höhe von 1,5/2 m, der 7 Aktivitäten umfasst und mit einer kleinen Seilrutsche endet.

Dunkelgrüner Pfad: Es ist die zweite Route mit mittlerem/leichtem Schwierigkeitsgrad; der Schwierigkeitsgrad der verschiedenen Aktivitäten steigt mit der Höhe, die von 2 m bis maximal 4 m reicht; Auf der Route gibt es 7 Aktivitäten und am Ende eine Seilrutsche.

Blaue Route: Es handelt sich um die dritte Route in unserem Park und zugleich um die längste, sie hat einen mittleren/schweren Schwierigkeitsgrad. Die Höhe vom Boden reicht von 6 m bis maximal 10 m, umfasst 15 Aktivitäten und endet mit einer letzten Seilrutsche.

Rote Route: Dies ist die vierte Route. Um darauf zugreifen zu können, müssen Sie mindestens 13 Jahre alt sein und die vorherigen Routen absolviert haben. Der Schwierigkeitsgrad ist hoch und aufgrund der Aktivitäten, die viel Kraft und Gleichgewicht erfordern, sehr anspruchsvoll. Die Höhe variiert zwischen 12 und 14 m, es gibt 6 Aktivitäten und am Ende eine lange Seilrutsche. Es ist ein „physischer“ Weg.

Seilrutsche über den Fluss Ansiei: Es handelt sich um eine eigenständige Route, die an einer großen Lärche im Park beginnt und über ein 300 Meter langes Seil, das über dem Fluss Ansiei hängt, zurück in den Park führt.

Der Park verfügt über 43 Plattformen und eine Seilrutsche, die den Fluss Ansiei überquert:

Vorbereitungsbereich am Boden: 2 Vorbereitungslinien in der Nähe der Rezeption.

GELBE ROUTE. GRÜNE ROUTE: Vorbereitungsbereich für Kinder/einfach/8 Plattformen/Aktivitäten in einer Höhe von 1,5/2 m über dem Boden. **GRÜNER WEG plus:** Kinderbereich/einfach/8 Plattformen/Aktivitäten in einer Höhe von 2,5/3 m über dem Boden. **BLAUE ROUTE:** mittel leicht/16 Plattformen/Aktivitäten in einer Höhe von 6/10 m über dem Boden. **ROTE ROUTE:** schwierig/sportlich/9 Plattformen/Aktivitäten in einer Höhe von 12/14 m über dem Boden. **Physiker. Mit der Seilrutsche über die Angst hinweg.**

Für Gruppen ist eine Reservierung erforderlich

Info +39 346 2898224 – 333 4535162
Trecimeadventurepark@euro-sporting.it




PARCO AVVENTURA STAGIONE 2025

Nato in un bosco incontaminato vicino al fiume Ansiei, nel territorio delle Tre Cime di Lavaredo, il TreCimeAdventurePark, offre percorsi di diversa difficoltà con un sistema di linea vita continua che garantisce totale sicurezza. Eventi su prenotazione per gruppi e una avventurosa Zip Line che attraversa il fiume, completano l'offerta per il divertimento di adulti, ragazzi e bambini.

TRE CIME ADVENTURE PARK

Località Talarezze, presso gli impianti di risalita del Monte Agudo
Auronzo di Cadore - Cel/Wa 346 2898224

www.euro-sporting.it - trecimeadventurepark@euro-sporting.it

 [trecime.adventurepark](https://www.facebook.com/trecime.adventurepark)


EUROSPORTING
Adventure Park



RETE D'IMPRESA TRE CIME ACTIVE

La Rete è stata creata in seguito ai grandi eventi ciclistici sulla terra delle Tre Cime di Lavaredo, eventi che hanno visto i migliori bikers al mondo nella specialità della Mountain Bike, ma anche le fantastiche gare della 3 Epic Road, con le classiche bici da strada, e la Winter Ride a Misurina, sulla neve.

Un gruppo di imprenditori ha deciso di organizzarsi in una rete d'Impresa dedicata al cicloturismo, per favorire lo sviluppo di queste fantastiche discipline nella nostra valle, cercando così di dare ai grandi eventi un senso compiuto, perché le gare non si esauriscano in un solo giorno, perché trovando servizi e accoglienza nel territorio, gli atleti, gli appassionati e le loro famiglie, possano ritornare nella Valle Ansiei a vivere la loro vacanza.



Un moltiplicatore di opportunità.
Da non lasciarsi sfuggire.

trecimedolomiti.it



Consulta il sito per muoverti agevolmente sul nostro territorio, troverai i percorsi più spettacolari per il trekking, mountain bike e winter walking nella valle delle Tre Cime.



MESSEN MESSEN

Misurina ist der höchstgelegene Ortsteil der Gemeinde Auronzo di Cadore.

Es wird als die "Perle der Dolomiten" bezeichnet und aus diesen wenigen Worten können Sie sich bereits die Schönheit und Großartigkeit des Ortes vorstellen

Der Misurinasee im Sommer

Man muss kein Naturliebhaber sein, um die **Misurinasee**, seine Schönheit ist kein subjektiver Faktor.

Der Misurinasee ist der größte Alpensee im Cadore und liegt auf einer Höhe von 1755 m. Es ist schwer, das Gefühl puren Staunens zu vergessen, das man beim ersten Besuch des Misurinasees verspürt. Es taucht plötzlich hinter einer Kurve auf und scheint in dem blau gestrichenen Blau auf Sie zu warten. Sitzt man am Ufer, verliert man sich in seinen Farben, **indie Berge spiegeln sich im Türkis** eines Wassers, während die Sonne wärmt und eine frische Sommerbrise weht.

WAS KANN MAN AM MISURINA-SEE TUN?

Eine der Erfahrungen, die man am Misurinasee machen kann, ist der Spaziergang entlang seines Umfangs, ein bisschen zu finden **Erfrischung** aber vor allem, um die bezaubernde Atmosphäre zu genießen, die es auszeichnet. Wenn Sie nicht gerne laufen, machen Sie sich keine Sorgen, denn mit nur wenigen Schritten erreichen Sie eine der vielen Bänke, auf denen Sie sitzen und ein unvergleichliches Gefühl extremer Ruhe genießen können. **Entspannen**. Wenn Sie gerne wandern, ist der Misurinasee der Ausgangspunkt für unzählige **Trekking**. Hunderte von Wanderwegen, von den einfachsten bis zu den anspruchsvollsten, schlängeln sich durch die Hänge und führen zu Schutzhütten und unvergesslichen Ausblicken. Es ist interessant, die Geschichte des großen Krieges kennenzulernen, der zwischen diesen Gipfeln ausgetragen wurde, und die faszinierenden Legenden, die selbst die Fantasie der Größten anregen können. Zu den weniger anspruchsvollen Routen, die wir empfehlen können, zählt die Tour um den Misurinasee. Sie können von einem der

Parkplätze in der Umgebung und fahren Sie dann im oder gegen den Uhrzeigersinn auf einer völlig ebenen Strecke von etwa 3,2 km weiter. Der Weg dauert etwa 45 Minuten und ist für alle geeignet: Familien, Paare, Senioren oder Kinder. Der Weg ist gut gepflegt und die ihn charakterisierenden Holzstege ermöglichen einen Blick auf den See und seine Umgebung. **Panorama** aus verschiedenen Winkeln über das Wasser gleitend. Während Ihres Rundgangs werden Sie von den charakteristischen Geräuschen des Waldes begleitet: dem Specht, der sein Nest vorbereitet, dem „Platschen“ der Seeforellen, die immer auf der Jagd nach Fliegen und Libellen sind, und dem spannenden Gurgeln der Bäche, die den See mit seinem kristallklaren Wasser speisen, das ihn auszeichnet.

Der Sommer Es ist die perfekte Jahreszeit, um die **Misurinasee** aus einer anderen Perspektive: vom Wasser aus. Ja, denn eine weitere tolle Aktivität, die wir empfehlen, ist das Mieten eines Ruderboots oder Tretboots, um den See zu erkunden und dabei die Intimität zu genießen, die nur ein **Boot** in mitten eines wunderschönen Alpensees zu bieten hat.



Einer der schönsten Radwege: Auronzo/Misurina

Vom wunderschönen Dorf Auronzo di Cadore, das direkt über dem spektakulären Santa Caterina-See, auch Auronzo-See genannt, liegt, beginnt der Radweg, der diesen See mit dem ebenso spektakulären Misurinasee verbindet. Die Strecke ist für jedermann geeignet, allerdings geht es beim Hinweg ausschließlich bergauf mit einem Höhenunterschied von ca. 923 m. Für weniger Trainierte kann es mehr Spaß machen, den Radweg mit dem E-Bike zu befahren. Die Gesamtentfernung von Auronzo zum Misurinasee beträgt 21,7 km.



DIE ROUTE. Der Start der Route befindet sich auf der Westseite der Zardus Street Brücke, nördlich der **Auronzosee**. Es ist unmöglich, es zu übersehen: Die darüber angebrachten Flaggen verschiedener Nationen heißen Sie nicht nur willkommen, sondern markieren auch den Beginn Ihres Abenteuers auf zwei Rädern. Gleich nach der Brücke geht es weiter auf dem Feldweg, der sofort ins Grüne führt. Der erste Teil des Radweges schlängelt sich am Fuße des **Ansiei-Tal**, mit einer durchschnittlichen Steigung von 3,5 %. Ab diesem Punkt ist der Radweg gut ausgeschildert und es ist fast unmöglich, sich zu verlaufen. Unterwegs finden Sie Schilder, die Ihnen anzeigen, wo Sie sich befinden, wie viele Höhenmeter Sie bereits bewältigt haben und wie weit es bis zum Ziel ist. Zahlreiche Rastplätze, allesamt aus Holz, mit Fahrradständern, Bänken und Tischen – auch mit Überdachungen – laden zum Verweilen und Verweilen ein. **Der Radweg** Bereits im ersten Abschnitt bietet sich ein privilegierter Blick auf den rauschenden Fluss, dessen kristallklares Wasser zwischen den durch die Kraft des Wassers glatt geschliffenen weißen Steinen sprudelt. Die erste Brücke, die Sie überqueren, ist die von

Malon, wobei Sie den Fluss weiterhin zu Ihrer Linken halten müssen. Dann erreichen Sie **Taiarezze**, **Giralba**, **Val Marzon**, **P.te Argentiera**, **Pralongo**, **Domenico Savio**, **Palus San Marco** Ankunft im mythischen **Somadida-Wald** das auf einer Höhe von 1136 Metern über dem Meeresspiegel liegt. Dieser von hohen Bäumen geprägte Wald scheint in eine Aura des Geheimnisvollen gehüllt zu sein, die Mythen und Legenden über ein einzigartiges Gebiet inspiriert hat, das es zu entdecken gilt. **Der Somadida-Wald** markiert den Beginn des zweiten Abschnitts der Reiseroute: des schwierigsten. Ja, denn die Steigung der Anstiege nimmt ziemlich zu, aber die Schönheit dieses Ortes wird Sie für jede Anstrengung entschädigen. Weiter geht es zu **Gutes Tal**, um dann zu erreichen **Kreuzung Misurina** und gelangen Sie zum **Misurinasee**, direkt vor der kleinen Kirche von Col de Varda. Der Blick von der kleinen Kirche auf den darunterliegenden Misurinasee und die umliegenden Berge ist einfach hinreißend. Von hier aus können Sie entscheiden, ob Sie am See anhalten und ein paar Erinnerungsfotos machen, weiter in Richtung **Drei Zinnen** oder einfacher nach Auronzo di Cadore zurückkehren und eine 21,7 km lange Abfahrt genießen.

Vermietungen:

GO ACTIVE FAHRRADVERMIETUNG Ort.

Monte Agudo - Auronzo-Einrichtungen

Tel. 0435 9240 oder 339 5782419

DREI-GIPFEL-SERVICE

Seeufer, vor dem Grand Hotel Misurina

Tel. 333 3142212

Weitere Reiserouten finden Sie auf der Website:

bike.trecimedolomiti.it

IMPRESA BOSCHIVA “LA MARTELADA”

della “Magnifica Regola di Villagrande”



Specializzata nel taglio piante e arbusti, esbosco,
pulizia e ripristino aree boschive e macina ceppaie

Vendita di legname in tronco

Possibilità di sopralluogo per preventivo nel comune di Auronzo o limitrofi



Auronzo di Cadore
Piazza Santa Giustina 1
tel. 0435 99461

mail: segreteria@regolavillagrande.it



3

zwischen den Seen p

Die Schönen der Dolomiten

Die

Was ist Ihre perfekte Aussicht? Perfektion gibt es nur in der Natur, in den Berggipfeln, die sich in einem türkisfarbenen See spiegeln, im Duft der Wälder und im Grün der Pflanzen, die in unberührten Gegenden wachsen und geboren werden. Viele Menschen haben sich zum Ziel gesetzt, Bergseen zu besuchen, daher dürfen diese herrlichen Gewässer bei Ihrem Besuch auf keinen Fall fehlen.

ANTORNO-SEE. Der kleinste der drei ist der Antornosee, der ganz in der Nähe von Misurina (ca. 2 km) und etwa 16 km von Auronzo liegt. Zunächst einmal: Wie kommt man dorthin und wo kann man parken? Sie können Ihr Auto auf dem kostenlosen Parkplatz links vom See vor dem **Chalet Lago d'Antorno** oder auf dem Cadini-Parkplatz an der Via Monte Piana, etwa 800 Meter entfernt. Der Antornosee ist wirklich ein Juwel. Der Spaziergang, der zu seiner Entdeckung führt, ist, wenn auch kurz, gekennzeichnet durch **schöne kleine Brücken** aus Holz und Stegen, die es Ihnen ermöglichen, in den Wald zu gelangen, der sich an seinem Ende in Richtung Berg befindet. Die natürliche Insel ist sehr schön und charakteristisch, was sie in jeder Hinsicht einzigartig und spektakulär macht, insbesondere wenn der Himmel blau ist und die Spiegelung ein perfektes Bild ergibt. Das Wasser des Sees ist nicht sehr tief und es ist nicht ungewöhnlich, Regenbogenforellen langsam im ruhigen Wasser schwimmen zu sehen.

Misurinasee. „Dann begann Misurina zu weinen... Sie weinte so sehr, dass sie völlig dahinschmolz. Ihre Tränen wurden zu einem See, dem wunderschönen blauen See namens Misurina, der am Fuße des Monte Sorapis in den Dolomiten liegt.“ Dies ist der traurige Epilog der berühmten Legende vom Misurinasee. Diese und andere Legenden finden Sie in Auronzos illustriertem Buch „Tagebuch zur Geschichte des Ansiei-Tals“. Der Misurinasee bietet Ihnen die Möglichkeit, ein Tretboot oder Ruderboot zu mieten und ihn aus einer anderen Perspektive zu erkunden oder den klassischen Spaziergang an seinem Ufer mit seinen vielen Bänken zu machen, auf denen Sie sitzen und seine Schönheit betrachten und sich mit dem Gefühl der Ruhe entspannen können, das der

sein Wasser ist in der Lage, zu durchdringen. Das **Misurina-Nadel** Aus welchem Winkel man es auch betrachtet, es sieht aus wie eine Postkarte. Von hier aus starten die meisten Wanderwege, die zur Erkundung der umliegenden Berge und abgelegenen Schutzhütten führen, die es Schritt für Schritt zu erobern gilt.

AURONZO-SEE. Der Santa Caterina See ist ein See, der beeindruckt und seine Spuren hinterlässt. Sein makellostes, smaragdgrünes Wasser ist unvergesslich. Das Gebiet Auronzo di Cadore bietet zahlreiche Dienstleistungen und ist gut organisiert. Sie können problemlos ein Fahrrad mieten, die Kinder auf den zahlreichen Spielplätzen am Seeufer unterhalten oder einfach bei Spaziergängen am Seeufer entspannen, die ein Gefühl der Ruhe und Entspannung vermitteln.

FÜR LIEBHABER DES SPORTANGELNS. Auronzo und Misurina mit dem Fischereibecken Nr. 2 des Flusses Ansiei und seinen zwei herrlichen Seen sind der ideale Ort für diesen Sport. Seit 2014 ist das neue Catch&Release-Gebiet oberhalb des Santa-Caterina-Sees auf einer Länge von 900 Metern aktiv und weist 90 % der Donau-Äschen auf. Während dieses Jahr in Misurina ein neuer C&R-Bereich eingerichtet wurde (Zone „S“: Larice Palui – Lago di Misurina mit Reservierung). Das Fishing Basin verfügt über behindertengerechte Bereiche und Parkplätze.

Angelbecken 2: Ansiei – Via Piave ex Palazzo Poli – Auronzo – Tel. 0435 9846 (Reservierungsstelle) – Tel. 349 1935952 – www.bacinodipesca-2ansiei.com – info@bacinodipesca2ansiei.com

Angelbecken 4: www.cadorepesca.com

4

Orte zum Fotografieren in Auronzo-Misurina

Es gibt verschiedene Arten von Fotos: Familienfotos, Fotos, die man mit Freunden macht, um sich an schöne Zeiten zu erinnern, und dann gibt es noch Landschaftsfotos: jene unvergesslichen Aufnahmen, die einen Moment für immer einprägen und ihn unvergessen machen. Wir möchten Ihnen 4 spektakuläre Orte in der Gegend von Auronzo Misurina vorschlagen, an denen Sie unvergessliche Fotos machen können.

ANTORNO-SEE

Ein Ort zum Fotografieren in der Gegend von Auronzo/Misurina ist zweifellos der Antornosee. Ein kleiner Bergsee, ganz in der Nähe von Misurina (2 km) und 27 km von Auronzo entfernt.

Misurinasee

Der Misurinasee ist sicherlich ein weiterer Protagonist der Gegend und Ein Fotostopp lohnt sich auf jeden Fall.

Der beste Platz zum Fotografieren ist der Parkplatz, der nur wenige Meter von der Hauptstraße entfernt ist.

DIE DREI GIPFEL VON LAVAREDO

Wer hat noch nie von den Drei Zinnen gehört? Ein ikonischer Ort und UNESCO-Weltkulturerbe, ein Ort, den man nicht so schnell vergisst. Um sie zu sehen Aus der Nähe betrachtet gibt es keinen besseren Ort auf der Welt als die venezianische Seite, genauer gesagt die Auronzo-Hütte, die sich in der Nähe von Misurina und Auronzo di Cadore befindet. Von hier aus führt Sie ein Gehweg zu den 3 Gipfeln. Es liegt an Ihnen, den besten Winkel für eine Aufnahme zu finden, die für die Ewigkeit bleibt.

SEE VON SANTA CATERINA AURONZO Dies ist vielleicht der am wenigsten bekannte der drei Orte, von dem aus Sie jedoch wunderbare Aufnahmen des Santa Caterina-Staudamms machen können.

Der Halt ist ein Muss, um die ganze Schönheit der Stadt, des Sees und der wunderschönen Berge, die ihn umgeben, zu verewigen.





TREKKING UNTER DEN LEGENDEN

Von Cadini bis Marmarole, von Sorapis bis zu den Drei Zinnen



***Legenden** und Berg ist eine konsolidierte Kombination. Um bestimmte Phänomene zu erklären, etwa die Ausbreitung einer bestimmten Blume oder die Entstehung der majestätischen Gipfel selbst, greifen wir auf Volkserzählungen zurück, die von Generation zu Generation mit jeweils unterschiedlichen Nuancen weitergegeben werden, so dass die ursprüngliche Geschichte manchmal nicht mehr wiederzuerkennen ist. Dies ist der Fall bei **Drei Zinnen**, sondern auch der **Cadini di Misurina**, von **Sorapis** und vom **Misurinasee**, von **Marmarole**. Zwischen den Legenden entdecken Sie auf immer neuen Wegen diese Berge und genießen dabei atemberaubende Ausblicke auf die imposanten Gipfel der Dolomiten.*

DIE STEINASKETEN VON CADINI

Der Legende nach hatte eine Gruppe von Asketen einen Ort mitten in den Bergen gefunden, oberhalb der **Ansiei-Tal**, genau an der Stelle, wo die **Misurina-Wasserfälle**. Die Männer beteten die Sonne an und erhoben bei Sonnenuntergang ihre Hände zum Gebet zum Himmel. Während eines dieser Gebete verwandelten sich die Menschen in steinerne Riesen, um dem Bösen zu entgehen und sich so glorreich über die irdischen Versuchungen zu erheben. Auch heute noch, wo sich die Dolomiten zwischen Felstürmen und -zinnen erheben, erscheinen die Gipfel der Cadini wie zum Gebet gefaltete Hände, umgeben von ewigem Schnee. Es gibt mehrere Routen, die in die Berggruppe von **Cadini**, je nach Zubereitung unterschiedlich schwierig. Auf der Südseite beispielsweise verbindet ein angenehmer Panoramaweg die **Col de Varda-Hütte** auf 2.115 Metern über dem Meeresspiegel, erreichbar mit dem Sessellift, und die **Carpi City Shelter** auf 2.110 Metern über dem Meeresspiegel. Der Höhenunterschied beträgt nur 270 Meter, aber die Strecke ist ein echter Balkon mit Blick auf die Bergkette **Marmaras**, die imposante **Sorapis** und die majestätische **Kristall**, bis die **Tofane** die Kulisse von Cortina bilden. Sie wandern zwischen Latschenkiefern und dann zwischen Zirben und Lichtungen, bis **Maraia-Gabel**, ein wunderschöner Grassattel, von dem aus man die Cadini-Gipfel genießen kann. Für den Rückweg können Sie wahlweise den Sessellift oder zu Fuß nutzen und dabei einen Höhenunterschied von ca. 640 Metern bewältigen. Die Fittesten können die gesamte Strecke problemlos zu Fuß bewältigen.

DIE TRÄNEN VON KÖNIG SORAPIS

Der **Sorapis-Gruppe** Es besteht aus dem Zentralmassiv, zu dem wiederum die **Punta Sorapis** auf 3.205 Metern über dem Meeresspiegel, **Fopa di Mattia** auf 3.155 Metern, **Croda Marcora** auf 3.154 Metern und **Tre Sorelle** auf 3.005 Metern. Zu seinen Füßen die wunderbare **Der Sorapis-See**, in dessen türkisfarbenem Wasser sich die majestätischen Gipfel spiegeln. Ein Spektakel, auch dank des besonderen Schattens des Sees. Der Legende nach bat ein verwöhntes und launisches kleines Mädchen namens Misurina ihren Vater, einen König **Riese** namens **Sorapis**, um ihr den Alles-Ich-Selbst-Spiegel zu bieten, durch den sie

endlich seine unendliche Neugier befriedigen. Dort **Fee des Monte Cristallo** Er gab dem König den Spiegel, bat ihn im Gegenzug jedoch, sich in einen großen Berg zu verwandeln, der seinem Garten etwas Schatten spenden könnte. Dort **Tochter Misurina** Er akzeptierte den Tausch und sobald er den Spiegel hatte, verwandelte sich sein Vater in den großen Berg. Ihre Tränen brachten das **Misurinasee**, dessen zahlreiche Spiegelbilder auf den Zauberspiegel zurückzuführen wären, der sich noch immer in seinem Wasser befindet. Trainierte Sportler können sich versuchen an **Sorapis-Tour** zwei Tage dem Trekking widmen und zwei Nächte planen, eine in **Vandelli-Schutzhütte** Startpunkt des Rings und einer am **San Marco Hütte**. Eine anspruchsvolle, aber machbare Tagestour ist die, die **Der Passo Tre Croci (1.805 m) erreicht Forcella de Marcuoir auf 2.307 Metern über dem Meeresspiegel und passiert dabei das Rifugio Vandelli auf 1.928 Metern über dem Meeresspiegel.** Der Rundweg ist etwas über 13 Kilometer lang, weist einen Höhenunterschied von insgesamt 1.000 Metern auf und erfordert eine Gehzeit von etwa 4 Stunden und 40 Minuten.

TANNA, DIE KÖNIGIN DER MARMAROLE

Der Legende nach **Marmaras** werden bewohnt von **Croderes**, Wesen ohne Gefühle und mit Herzen aus Stein. **Tanna** Sie ist ihre Königin. Es war einmal, als Tanna auf das Amt der Königin verzichtete und ihre **Marmaras** aus Liebe, doch bald verließ ihr grausamer Ehemann sie und ihren Sohn. Nach mehreren Abenteuern starb der Sohn, der von seinem eigenen Vater verwundet worden war, bei einem Sturz in eine Gletscherspalte und seine junge Frau ließ sich auf seinem Körper sterben. An diesem Punkt **Tanna**, für immer der Liebe zu Männern beraubt, kehrte zurück zur Königin von **Marmaras**, kalt in seiner Schönheit und stolz auf seine Felsen. Um die Marmarole-Gruppe zu erkunden, können Sie von den Skiliften von **Berg Agudon** und fahren Sie mit dem Sessellift auf den Gipfel des bewaldeten Berges auf 1.573 Metern Höhe, wo Sie die gleichnamige Schutzhütte finden. Von hier aus erreichen Sie es zuerst **Col der Ochsen** und erfolgreich die schöne Pian dei Buoi, eine große Hochebene mit Panoramablick auf die **Mythen von Oltrepia und Centro Cadore, von Cridola über Spalti di Toro bis hin zu**



Die Route ist zwar ohne Schwierigkeiten, stellt aber aufgrund ihrer Länge von über 23 km, des Gesamthöhenunterschieds von 1.400 Metern und der Fahrzeit von etwa 7 Stunden dennoch eine Herausforderung dar.

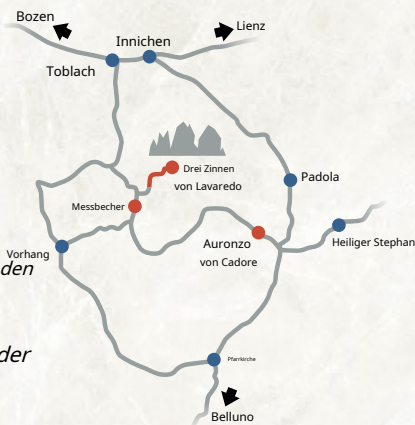
Das Edelweiß der Drei Zinnen

Eine Legende durfte nicht fehlen für die **Drei Zinnen**: es ist das von der **Edelweiß**, von dem es allerdings viele verschiedene Versionen gibt. Eine davon erzählt, dass, als die Dolomiten aus dem Wasser auftauchten, magische Wesen auf die Erde kamen, gute Geister, die Blumen und Pflanzen Form und Leben gaben. So entstanden Wälder aus Tannen, Lärchen und Kiefern, Latschenkiefern und Rhododendren, Wiesen und Blumen vermehrten sich, jede Ecke hatte ihre Blume und ihre Pflanze. Das einzige Land, auf dem nicht einmal eine einzige Blume wuchs, war der große, kahle und kahle Berg von Lavaredo. Eines Nachts erreichte das Echo ihres Weinens die schöne **Fee Samblan** der hoch in den Himmel aufstieg und einen kleinen hellen Stern in seine Hände nahm. Er platzierte sie zwischen den Felsen der höchsten der Drei Zinnen und verwandelte sie in eine wunderbare sternförmige Blume mit samtigen Blütenblättern, so weiß wie Schnee. So hatte sogar der große Berg endlich seine Blume. In diesem Fall handelt es sich bei der angegebenen Route um einen großen Klassiker: die Tour zu den Drei Zinnen von Lavaredo. Ausgangspunkt ist die **Auronzo-Zuflucht** Auf 2.320 Metern über dem Meeresspiegel, direkt unter der Südwand der Drei Zinnen, können Sie von hier aus den Rundweg beschreiten, der es Ihnen ermöglicht, dieses Meisterwerk der Natur zu bewundern. Wir passieren die **Locatelli-Hütte** auf 2.405 Metern über dem Meeresspiegel und die **Col di Mezzo-Gabel** Auf 2.315 Metern Höhe erheben sich die Drei Zinnen in all ihrer Majestät und Erhabenheit und bieten ein atemberaubendes Schauspiel. Die Strecke ist weniger als 10 Kilometer lang, weist einen Höhenunterschied von 468 Metern auf und die Fahrzeit beträgt etwa dreieinhalb Stunden.

BESUCHEN SIE DIE DREI GIPFEL DES LAVAREDO IM SOMMER

Das Gebiet der Drei Zinnen, ein UNESCO-Weltkulturerbe, ist ein Ort, den Sie unbedingt mindestens einmal im Leben gesehen haben müssen. Warum?

Für die große Besonderheit, die diesen Ort einzigartig, von der ganzen Welt beneidet und absolut unvergesslich macht.



WIE MAN ZU DEN TRE CIME DI LAVAREDO KOMMT. Die Drei Zinnen von Lavaredo liegen etwa 30 Kilometer von Auronzo di Cadore entfernt. Auf der venezianischen Seite gibt es nur eine Straße, die zur Anwesenheit des **Drei Zinnen**, daher ist es sehr schwierig, etwas falsch zu machen. Von der Stadt Auronzo aus erreicht man über die Provinzstraße 49 in etwa 35/40 Minuten **Messbecher**. Von dort aus erreichen Sie über Monte Piana den Antorno-See. Bei Ihrer Ankunft können Sie wählen, ob Sie Ihr Auto parken und zu Fuß weitergehen (ca. 7 km) oder direkt zur Auronzo-Hütte gehen möchten.

DIE WEGE, UM DIE DREI GIPFEL DES LAVAREDO AM BESTEN ZU SEHEN. So gelangen Sie direkt unter die drei Giganten. Nach Erreichen der **Auronzo-Zuflucht** weiter auf dem Weg **CAI 104**, sehr gut markierter Weg, leicht zu gehen und fast durchgehend ohne übermäßige Höhenunterschiede, für jedermann geeignet. In etwa 40 Minuten zu Fuß erreichen Sie die **Lavaredo-Hütte**. Hier empfehlen wir Ihnen, Ihre Wasserflaschen aufzufüllen oder eine kurze Pause einzulegen. Von hier aus liegen die Drei Zinnen direkt vor Ihnen, während Sie in Richtung Tal die blühenden Almen sehen, wo das Läuten der Kuhglocken durch das Tal hallt. Zwischen diesen Bergen ziehen die Wolken schnell vorbei und erzeugen Licht- und Schattenspiele, die sich zwischen den Felsen und Weiden spiegeln. Von der Lavaredo-Hütte aus können Sie den Weg weitergehen **CAI 101**. Nach etwa 500 Metern bergauf erreichen Sie den Punkt, der dem Cime am nächsten liegt. Hier ist der perfekte Ort für ein schönes Selfie oder ein eindrucksvolles Panoramafoto. Sie möchten diesen spektakulären Ort doch nicht ohne eine Erinnerung verlassen, oder? Foto aufgenommen, von dort aus können Sie auf dem Weg zur Locatelli-Hütte weitergehen **CAI 101** oder weiter Richtung Südwesten auf dem Weg CAI 105 bis Forcella di Mezzo, dann Richtung Südosten, bis man in die Nähe des **Auronzo-Zuflucht**.

Online-Buchung. Ab Sommer 2025 ist die Zufahrt mit dem Auto zum Parkplatz der Drei Zinnen nur noch mit einer Online-Reservierung möglich.

So buchen Sie einen Parkplatz und bezahlen die Maut

Um die Drei Zinnen mit dem Auto zu erreichen, müssen Sie die neue Online-Buchungsmethode unter www.auronzo.info nutzen. Um mit öffentlichen Verkehrsmitteln anzureisen, besuchen Sie die Website www.dolomitibus.it

Winterzugang. Geprägte Schneestraße, befahrbar zu Fuß, mit Schneeschuhen, Tourenskiern und mit dem Schneemobilservice vom Antornosee aus (Infos zum Tre Cime Service: www.trecimeservice.com).

AUS DEM Col de Varda ZU CARPI CITY REFUGE

Die Berghütte Città di Carpi ist ein weiteres empfehlenswertes Ziel. Es liegt im Gebiet Auronzo di Cadore (genauer gesagt an der Maraia-Gabelung auf einer Höhe von 2110 Metern, in der Cadini di Misurina-Gruppe. Das Panorama, das man von seiner Terrasse aus genießen kann, reicht auf der Marmarole, auf dem Sorapis, Monte Cristallo, Tofane und auf der Croda dei Toni.

DER WEG. Der Weg beginnt von **Misurina** See. Wer die Strecke abkürzen möchte, kann mit dem Sessellift hinauffahren, der ankommt bei **Col de Varda-Hütte**. Wenn Sie den Ausflug von Misurina ohne Sessellift über den Weg machen möchten **CAI 116** (Es befindet sich in der Nähe des Skilifts). Der Weg steigt sofort mit einer gewissen Steigung auf der Westseite des Berges an. Nach etwa 50 Minuten erreichen Sie eine Kreuzung. Links geht es weiter in Richtung der Berghütte Col De Varda, von wo aus Sie eine wunderschöne Aussicht auf den See und das Tal genießen können (es lohnt sich, ein paar zusätzliche Schritte zu unternehmen, um dorthin zu gelangen). Rechts geht es weiter am Berghang entlang, ein kurzer Abstieg, ein Moment zum Verschnaufen und Genießen des Panoramas, das sich zwischen den umliegenden Gipfeln auftut. Der Abstieg endet in wenigen Minuten und Sie beginnen erneut mit dem Aufstieg entlang des Weges **CAI 120**. Schöne Wälder sehen aus wie unberührte Wälder. Wir kommen an **Conca Maraia**. Wo Sie blühende Wiesen und Waldlichtungen sehen, begleiten Sie Rhododendronfelder mit dem Läuten der Kuhglocken. Der Weg führt weiter bergauf und links befindet sich die Schutzhütte, die einem wie eine wunderschöne Oase erscheint. Hier sind Sie endlich auf der Terrasse, von der aus Sie den Blick auf die **Sorapis**, die in seinem eigenen Licht zu leuchten scheint, während die Cadini di Misurina-Gruppe mit ihrem zerklüfteten und geheimnisvollen Panorama unverwechselbar ist. Die gesamte von uns beschriebene Reiseroute kann mit zwei Rädern zurückgelegt werden.

Informationen auf der Website bike.trecimedolomit.it.

WAS DAS REFUGE BIETET. Die vor 51 Jahren, am 13. September, eingeweihte Schutzhütte ist Hauptmann Manfredo Tarabili Castellani vom Bataillon Pieve di Cadore gewidmet. Die Schutzhütte wurde in den 80er Jahren erweitert und verfügt heute über 60 Innenplätze, 45 Außenplätze und verschiedene Zimmer mit einer Kapazität von bis zu 32 Personen. Die Stadt Carpi bezieht ihre Energie aus Solarmodulen.

Geöffnet vom 14. Juni bis 5. Oktober, auch an den Winterwochenenden (von Weihnachten bis Ostern). Infos: 0453 9139 - Mobil. 328 6875712 - rifugio@caicarpi.it - rifugiocarpi@libero.it - rifugiocarpi@gmail.com



MISURINA NEVE

ARIFFE SOMMERSAISON 2025 COL DE VARD A MISURINA


HIN- UND RÜCKFAHRT: Erwachsene 17,00 € - ermäßigt* 12,00 € • NUR BERGABFAHRT: Erwachsene 13,00 € - ermäßigt* 10,00 €
NUR BERGABFAHRT: Erwachsene 8,00 € - ermäßigt* 8,00 €.

Öffnungszeiten: vom 14.06. bis 18.07. 9.00-16.45 • vom 19.07. bis 31.08. 9.00-17.45 • vom 01.09. bis 21.09. 9.00-16.45

* Ermäßigter Preis für Kinder und Jugendliche zwischen 6 und 12 Jahren, Kinder unter 6 Jahren sind frei

CARDUCCI-HÜTTE

Die Schutzhütte liegt im Herzen des grandiosen und wilden Felsenamphitheaters, das von den östlichen Bastionen Croda dei Toni und Monte Giralba di Sopra gebildet wird. Von diesem wunderschönen Balkon aus genießen Sie ein weites Panorama in Richtung Croda di Ligonto, die Crissin-, Bivera- und Cridola-Gruppen bis hin nach Monfalconi. Gehen Sie dann einfach zur nahegelegenen Gabelung Giralba und genießen Sie ein ebenso atemberaubendes Panorama auf das Fischleintal, die Undicispitze, die Popera und das Amphitheater des oberen Fischleintals.



DER WEG. Aus der Ortschaft Auronzo di Cadore **Giralba-Pian della Velma** (Parkplatz), erreichbar über eine Umleitung über die Regionalstraße 48 nach Misurina. Wir gehen das gesamte Val Giralba auf dem Weg Nr. hinauf. 103, Höhenunterschied ca. 1370 m. 5.00 Uhr. Von der Auronzo-Hütte zu den Drei Zinnen 2320 m (Zugang zu den Parkplätzen der 3 Zinnen durch Zahlung der Mautgebühr an der Mautstelle gleich nach dem Antornosee), zur Lavaredo-Hütte, kurz danach rechts zur Hütte

Pian di Cengia 2528 m über Weg Nr. 104, Abstieg zur Zsigmondy-Comici-Hütte und dann zur Carducci-Hütte auf dem Weg Nr. 103, Höhenunterschied ca. 600 m. 4.00 Stunden. Von der Drei Zinnen/Locatelli-Hütte zur Pian di Cengia-Hütte über den Weg Nr. 101, 1,30 Stunden, dann wie oben, insgesamt 3,00 Stunden. (Von der Auronzo-Hütte insgesamt 5,30 Stunden).

VARIANTEN. Von der **Val Marzon** Aufstieg ins Val di Cengia über den Weg Nr. 1107 bis Sie auf den Weg Nr. treffen. 104 bis zur Pian di Cengia-Hütte, Höhenunterschied ca. 1250 m. 3.00 Stunden. Dann wie oben. (Vom Val Marzon zum Rifugio Carducci insgesamt 5,30 Stunden). Vom Val Marzon aus geht es das Val del Marden auf dem Weg Nr. hinauf. 106, bis Sie den Weg Nr. kreuzen. 107 bis zur Sella dei Ghiaioni, Höhenunterschied ca. 1280 m. 4,30 Stunden (siehe dann die Croda dei Toni-Tour); Vom Bivacco Battaglion Cadore auf 2219 m geht es hinunter ins Val Stallata auf dem gesicherten Weg Nr. 109 bis zur Kreuzung Pian delle Salere auf 1365 m, dann auf dem Weg Nr. das Val Giralba hinauf. 103 zum Rifugio Carducci auf 2297 m.
Kontakte: Tel. +39 347 6861380 -
rifugiocarducci@gmail.com - www.rifugiocarducci.eu.

Es wird empfohlen, vor Beginn der Exkursion die Wegbedingungen und die Wettervorhersage zu überprüfen. Bewerten Sie vor allem die Machbarkeit des Weges anhand Ihrer körperlichen Voraussetzungen. Für weitere Informationen können Sie sich an die Edelweiss-Bergführer wenden. Tel. 335 5441050



DOLOMITI SENZA CONFINI

L'ALTAVIA ITALIA AUSTRIA



DOLOMITI
senzaconfini

Il progetto è nato dal sogno che le Dolomiti non siano più una barriera ma un luogo d'incontro e amicizia. È un'Alta Via che collega ben 12 percorsi attrezzati di elevato valore alpinistico e storico che si sviluppano a cavallo tra l'Italia e l'Austria, tra il Cadore e la Pusteria dalle Tre Cime di Lavaredo alla Val del Gail.

La "Dolomiti senza Confini" infatti consente di attraversare luoghi significativi della Grande Guerra con trincee e gallerie. Un percorso di pace sui luoghi della guerra. Una grande Alta Via dove gli appassionati di montagna di qualsiasi nazionalità possono incontrarsi per coltivare quell'amicizia che su queste montagne fiorisce più in fretta, ha i colori dell'arcobaleno e profuma di futuro.

2 PAESI ●
9 PERCORSI ●
12 VIE FERRATE ●
17 RIFUGI ●
108 Km ●





MALGA MARAIA

Wenn Sie Aussichten, gutes Essen und saubere, frische Bergluft mögen, ist dieser Artikel genau das Richtige für Sie: Hier finden Sie nützliche Informationen über Malga Maraia, eine der schönsten Berghütten in der Gegend von Auronzo Misurina.


WIE MAN DORT HINKOMMT.**In Auto/Fahrrad:**

Sollten Sie die Berghütte nicht aus eigener Kraft erreichen können, ist auch eine Anreise mit dem Auto möglich. Aus **Auronzo von Cadore** folgen Sie den Anweisungen für **Messbecher** über die Regionalstraße 48. Wenn Sie km 138+500 erreichen, sehen Sie rechts ein großes Schild mit der Aufschrift Malga Maraia. Von dort aus erreichen Sie Ihr Ziel in wenigen Minuten. Wanderweg vom Hotel Cristallo: Das Hotel Cristallo liegt an der Regionalstraße 48, etwa 5 km von Misurina und 18 km von Auronzo di Cadore entfernt. Von hier beträgt die Fahrzeit 1,5 Stunden, der Höhenunterschied beträgt 300 m. Nehmen Sie die kleine Straße, die über die Wiesen oberhalb des Hotels führt. Von dort beginnt der eigentliche Weg, der sich durch einen Wald aus Rottannen schlängelt. Sie kommen zu einer Asphaltstraße. Nachdem Sie diese passiert haben, nehmen Sie die Forststraße, die mit leichter Steigung ansteigt und zwischen Lärchen, Ahorn und Tannen erreichen Sie die Berghütte. Alternativer Mountainbike-Trail: der **Sessellift Col De Varda** Gehen Sie nach rechts und nehmen Sie den Weg, der zu der kleinen Kirche führt, von der aus

Sie können einen wunderschönen Blick auf den darunter liegenden See genießen. Von hier aus nehmen Sie den Radweg 190 m Richtung Auronzo. Auf der linken Seite finden Sie ein Schild mit der Aufschrift „**Malga Maraia**“ und nehmen Sie den Weg 120B. Die Länge der gesamten Strecke beträgt ca. 7 km und der Höhenunterschied beträgt 220 m, leicht bergauf. Eine einfache Route, die für jeden geeignet ist. Wenn Sie nicht besonders fit sind, empfehlen wir Ihnen die Nutzung eines E-Bikes, um die Aussicht in vollen Zügen genießen zu können.

MALGA MARAIA: WARUM DORTHIN GEHEN. Der erste Grund ist zweifellos die Küche. Hier haben Sie die Qual der Wahl: von typischen Gerichten bis hin zu Grillgerichten. Der Aufschnitt ist ausgezeichnet und die Desserts sind eine Delikatesse, die man sich nicht entgehen lassen sollte. Ein weiterer Grund ist die **Panorama**: Die grünen Weiden, die die Gegend charakterisieren, sind eine perfekte Kulisse, um ein paar Erinnerungsfotos zu machen und sich zu entspannen, indem man sich vielleicht ein paar Minuten zwischen die duftenden Blumen und das grüne Gras legt und die Wolken beobachtet, die sich am Himmel zu jagen scheinen. Die Berghütte ist nicht nur im Sommer ein sehr beliebtes Ausflugsziel, sondern auch ein Juwel für Winterwanderer, die sie zu Fuß, mit Schneeschuhen oder Fellen erreichen können.

Infos: www.malghemaraiaopena.it






MALGA
MARAIIA


MALGA
POPENA



www.malghemaraiapopena.it

 : +39 329.6739687

 : Hirte

 : Hirte

POPENA HÜTTE:

 : +39 328.0672579

 : malga_popena

 : malgapopena

Geschichte der Berg Piana

*Im äußersten Norden Venetiens steht die **Berg Piana** entlang einer imaginären Grenze, die seit der Zeit der *Serenissima* besteht und die Republik Venedig vom österreichischen Kaiserreich trennte. Heute hat dieselbe Grenze administrativen Charakter und trennt Venetien von der autonomen Provinz Bozen. Gerade aufgrund dieser Eigenschaft wurde zwischen den Felsen, Moosen und vereinzelt Bäumen ein Teil der italienischen Geschichte geschrieben.*

Die Geschichte, die wir Ihnen erzählen, handelt von Schlachten, die während des Ersten Weltkriegs direkt auf dem Plateau von stattfanden **Berg Piana**, der einzige militärische Vorteil Italiens gegenüber den Österreichern. Am 24. Mai 1915 erklärte Österreich-Ungarn Italien den Krieg und so wurden 8 Bataillone sehr junger Italiener zum Monte Piana und in seine Täler geschickt, bereit, ihr Heimatland mit ihrem Leben zu verteidigen. Am 24. Mai um 8.30 Uhr kam erneut eine Maschinengewehrsalve aus der Nähe **Berg Rudot** traf die italienische Armee, die gerade dabei war, die Straße von **Messbecher** führt zum Monte Piana und fordert die ersten Opfer. 7. Juni 1915: Gegen 4 Uhr morgens begann die österreichische Artillerie, die italienische Armee ins Visier zu nehmen. Es war eine dunkle Nacht und ein Sturm tobte. Im Schutz der Dunkelheit erreichten zwei Gruppen österreichischer Absolutisten das westliche Becken und neutralisierten rasch die italienischen Wachen. In kurzer Zeit brach ein Rausch aus **gewaltige Schlacht**. Noch heftiger und blutiger waren die Zusammenstöße in der Nähe des **Carducci-Pyramide** Von dort aus gelang es den Österreichern, in die italienischen Schützengräben einzudringen, sie wurden jedoch Opfer eines heftigen Gegenangriffs. Angesichts der schweren Verluste an der österreichischen Front errichteten sie zur Schadensbegrenzung die Grenze auf dem nördlichen Plateau neu und nach wenigen Stunden eroberten die Italiener das südliche Plateau zurück. Ab dem nächsten Tag begannen sowohl Italiener als auch Österreicher

der Bau von **tiefe Gräben** durch Stacheldraht geschützt. Die jungen Männer kämpften unter unmenschlichen Bedingungen: in der Kälte, in eisiger Kälte, mit wenig zu essen und unzureichender Kleidung. Im Winter verschlechterten sich die Bedingungen und beide Armeen dachten darüber nach, ihre Stellungen zu verstärken. In den darauffolgenden Monaten kam es zu mehreren verlustreichen Zusammenstößen, doch am Ende führten zwei Jahre andauernder Kämpfe zu nichts, denn die beiden Armeen bekämpften sich auf engstem Raum, ohne einen Sieg zu erringen. Tatsächlich forderten Lawinen, Kälte und Unfälle auf den sehr schwierigen Wegen mehr Opfer als der Zusammenstoß selbst. Auf der **Berg Piana** Mehr als 14.000 Soldaten auf beiden Seiten verloren ihr Leben.

MONTE PIANA HEUTE. Zur Erinnerung an die tragischen Ereignisse um diesen Berg wurde zwischen 1977 und 1981 das historische Freilichtmuseum Monte Piana eingerichtet, das kostenlos besichtigt werden kann. Die Schützengräben wurden dank der Arbeit der Gruppe neu angeordnet „*Freunde der Dolomiten*“. Auch die damaligen Galerien, Gänge und Treppen wurden wieder aufgebaut. Heutzutage ist es äußerst emotional, diese Wege noch einmal nachzuvollziehen. Der Gedanke an die Taten der jungen Italiener, die in diesen Schützengräben ihr Leben verloren, ist schockierend.

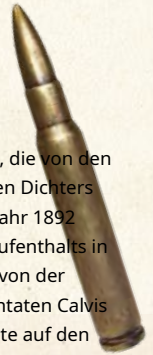
Was gibt es zu sehen? Als ersten Halt empfehlen wir den Besuch der **kleine Kirche** befindet sich rechts neben **Bosi-Zuflucht** über die Treppe erreichbar. Davor ist die Kanone, die über dem Gelände thront und das darunterliegende Tal noch immer verteidigen zu wollen scheint, kaum zu übersehen. Von der Bosi-Hütte aus beginnen mehrere Wege, die es ermöglichen, zahlreiche Schützengräben zu sehen und zu besichtigen, bis man die legendäre **Carducci-Pyramide**, erbaut zur Erinnerung an den Besuch des Dichters. Von dort gelangt man, dem Weg weiter folgend, zum Gipfelkreuz, das die Ankunft am Gipfel markiert. Wenn Sie nach Norden gehen, kommen Sie zur Glocke der Freundschaft, die zum Jahrestag des Kriegsendes an der alten Frontlinie aufgestellt wurde. Absolut nicht zu versäumen sind die geführten historischen Besuche an den Orten der **Großer Krieg mit Antonella Fornari**.

Historischer Weg des Freilichtmuseums Monte Piana

Wir haben einige wichtige Ereignisse dieses Ortes in der Geschichte von Monte Piana aufgelistet. Wenn Sie weiterlesen, werden Sie einige Routen von Monte Piana auf einer interessanten historischen Panoramaroute entdecken.

DIE WEGE, DIE ROUTE. Von Misurina aus biegen Sie auf der Höhe des Hotels Dolomiti Des Alpes rechts ab und folgen der Via Giude Alpine, wobei Sie den See zu Ihrer Rechten behalten, bis Sie den Parkplatz vor dem Camping alla Baita erreichen, wenige Meter von der Bar und dem Restaurant La Genzianella entfernt. Sie können Ihr Auto dort abstellen. Genau gegenüber dem Parkplatz (auf 12 Uhr) steht eine kleine Hütte, in der gleichen Richtung liegt der Monte Piana mit seiner charakteristischen Form, die an einen Panettone erinnert; die Reise beginnt genau hier. Wenn Sie die Hütte hinter sich lassen, geht es eine Strecke ohne Höhenunterschiede weiter. Wir empfehlen Ihnen, anzuhalten und das Tal zu bewundern, das aus dieser Perspektive noch spektakulärer ist. Die Strecke führt etwa 6 km lang durch enge Serpentine bergauf, mit einem Höhenunterschied von 565 Metern, und endet direkt vor der Bosi-Hütte. Von Juni bis Oktober ist es möglich, die Hütte schnell mit einem Jeep-/Taxiservice zu erreichen, während im Winter ein Schneemobilservice mit einer adrenalingeladenen Schlittenfahrt zur Verfügung steht. Sie lassen die Bosi-Hütte zu Ihrer Rechten liegen und steigen weiter entlang einer engen Kurve auf, die Sie direkt über die Hütte führt. Wenn Sie 400 Meter weiterfahren,

kommt zu einer kleinen Felspyramide, die von den Alpentruppen zu Ehren des mythischen Dichters errichtet wurde **Joshua Carducci**. Im Jahr 1892 schrieb der Dichter während seines Aufenthalts in dieser Gegend „*Ode an Cadore*“ wo er von der Schönheit dieser Orte und den Heldentaten Calvis sprach. Es heißt, Giosuè Carducci wollte auf den Gipfel des Monte Piana steigen, genau dort, wo die nördlichste Grenze der Republik Venedig verlief und wo heute die Pyramide steht. Von hier aus können Sie den Hinweisen des historischen Weges folgen, der Sie zu den zahlreichen Schützengräben mit regelmäßigen und gewundenen Pfaden führt, den gefährlichen Wegen, die wie zwischen den **Felswänden** von den nahegelegenen Hängen, die mit Tunneln übersät waren, die von jungen Männern in den Fels gegraben wurden, die erbittert gegeneinander kämpften. Auf diesem Plateau gibt es mehrere Wege, die sich kreuzen, aber wohin man auch schaut, man wird fasziniert sein von der **großen Schönheit** das dich umgibt. Die ungewöhnliche Form dieses Berges ermöglicht einen 360°-Blick in eines der schönsten Panoramen der Dolomiten: das sehr fotogene **Drei Zinnen**, die majestätische Gruppe der **Sorapis**, **Vom Monte Cristallo bis zu den geheimnisvollen Cadini di Misurina**. Auf dem Monte Piana verloren viele junge Menschen in einem Krieg ihr Leben, der so weit weg scheint. Heute sitzen Familien inmitten der mit grünen Rasenflächen bedeckten Bombenlöcher zum Picknick zusammen und junge Leute küssen sich in der Sonne. Ja, die Dinge ändern sich, aber ich denke, es ist wichtig, dies nicht zu vergessen, um nicht die Fehler zu wiederholen, die der Mensch oft macht, indem er Kriege anfängt, die immer zu nichts geführt haben.



Unsere Unterkünfte

AURONZO(2330 m) Drei Zinnen
www.rifugioauronzo.it
info@rifugioauronzo.it
CIN: IT025005B8CG98UXBU

CARDUCCI(2297 m) Croda dei Toni – Popera
Tel. 0435 400485 - 347 6861580
www.rifugiocarducci.eu
info@rifugiocarducci.eu CIN:
IT025005B8W3IUKXSQ

STADT CARPI(2110 m) Misurinapass
Tel. 0435 39139 - 328 6875712
www.rifugiocittadicarpi.it
rifugiocarpi@libero.it
CIN: IT025005B8QITC6ZF9

Col de Varda(2106 m) Misurina-Wasserfälle
Tel. 0435 39041 - Festnetztelefon 0435 9502
www.rifugiolcoldevarda.it
info@rifugiolcoldevarda.it
CIN: IT025005B82IGWWMY7

MOUNT AGUDO(1585 m) Marmarole
Tel. 347 5550351
Rifugiomonteagudo@gmail.com
CIN: IT025005B8LK72QZMO

VANDELLI(1928 m) Sorapiss
Tel. 0435 39015 - www.rifugiovandelli.it
rifugiovandelli@libero.it
CIN: IT025016B8ML5CSUSE

CIAREIDO(1969 m) - Ebene der Ochsen Lozzo
Tel. 340 9788015 - 340 5244251
Rifugiociareido@gmail.com
www.rifugiociareido.com CIN:
IT025033B86GEDHI27


G. FABBRO(1783 m) Razzo-Plateau
Vigo di Cadore
Tel. 0435 460357 - 328 8657326
rifugiofabbro@libero.it
www.rifugiofabbro.it

F.lli FONDA SAVIO(2360 m) Misurinapass
Tel. 0435 39036 - 0435 366056
www.fonda-savio.it
florian.poernbacher@rolmail.net
CIN: IT025005B8DU3RO67F

WASHINGTON(2344 m) Drei Zinnen
Tel. 349 6028675
Rifugiolavaredo@hotmail.com
www.rifugiolavaredo.com CIN:
IT025005B8Y4QIF65B

BOSI-HÜTTE(2205 m) Monte Piana Misurina
Tel. 0435 39034 - 338 4328242
www.montepiana.com
rifugiolavaredo@hotmail.it



A hiker with a large backpack is walking away from the camera on a dirt trail. In the background, a massive, jagged mountain peak rises steeply, partially covered in snow. The sky is blue with some white clouds.

Entdecke die Schönheit, Bleiben Sie informiert

Trekking in den Bergen ist ein fantastisches Erlebnis, aber es ist wichtig, es auf sichere und bewusste Weise zu tun, und es ist auch wichtig, die Schönheit der Umwelt, die uns umgibt, zu respektieren.

Hier sind einige hilfreiche Hinweise:

- 1Vorbereitung:**Informieren Sie sich vor der Abreise über die Route, Informieren Sie sich bei Experten und örtlichen Bergführern. Überprüfen Sie die Wetterbedingungen und den Schwierigkeitsgrad des Weges. Bringen Sie eine Karte, einen Kompass oder ein GPS mit und stellen Sie sicher, dass Sie alles, was Sie brauchen, in Ihrem Rucksack haben: Wasser, Essen, geeignete Kleidung, Sonnencreme, Hut und Erste-Hilfe-Set. Denken Sie daran, Ihr Telefon immer aufgeladen zu haben, aber verlassen Sie sich auch nicht nur auf die Technik, denn in den Bergen kann das Signal fehlen.
- 2Kleidung:**tragen Sie bequeme Wanderschuhe und robust, vorzugsweise wasserdicht. Ziehen Sie sich in Schichten an, damit Sie sich problemlos an Temperaturänderungen anpassen können.
- 3Verhalten auf dem Trail:**Gehen Sie respektvoll die Anzeigen und Signale. Behalten Sie ein gleichmäßiges Tempo bei und rennen Sie nicht, um Energie zu sparen und andere Wanderer zu respektieren. Hinterlassen Sie keinen Müll entlang der Strecke: Nehmen Sie alles wieder mit, was Sie mitgebracht haben, und verwenden Sie die Mülleimer oder speziellen Container für Abfälle. **RESPEKTIEREN SIE DIE NATUR:** Pflücken Sie keine Pflanzen oder Blumen und stören Sie keine wilden Tiere.
- 4Sicherheit:**Nehmen Sie keine Routen in Angriff, die zu schwierig oder zu gefährlich, wenn Sie keine Erfahrung haben. Teilen Sie immer jemandem Ihre Reiseroute und voraussichtliche Uhrzeit mit. Suchen Sie im Krankheits- oder Unfallfall sofort Hilfe.
- 5Respekt für andere:**Seien Sie höflich zu anderen Wanderern. Zionisten. Bewahren Sie ein ruhiges und respektvolles Verhalten und vermeiden Sie übermäßigen Lärm.**IM UNFALL RUFEN SIE DIE 118 AN.**Denken Sie bei Ihrem Anruf daran, Angaben zum genauen Unfallort, der durchgeführten Tätigkeit, der Anzahl und dem Zustand der beteiligten Personen, den Wetterbedingungen und der Telefonnummer, von der Sie anrufen, zu machen.

Wenn Sie diese Hinweise befolgen, wird Ihr Trekking nicht nur angenehm, sondern auch sicher, bewusst und respektvoll gegenüber der Bergwelt.

Viel Glück!

HOTEL EXCELSIOR



Im Zentrum von Auronzo

Union Street, 1

Tel. und Fax 0435 9344
excelsior-auronzo@libero.it

CIN: IT025005A1IFTLGUWT

CELLA DE DAN CARLO

LAVORI EDILI CARPENTERIA FALEGNAMERIA

Via Cella 5 Auronzo di Cadore
tel. fax 0435 99745 cell. 328 3842494
celladedancarlo@alice.it

CQOP SOA
CONTRATTORI QUALIFICATI OPERE PUBBLICHE



caldartenergia

EFFICIENZA ENERGETICA PER LA CASA

**VENDITA, INSTALLAZIONE,
RITIRO USATO, GRANDI E
PICCOLI ELETTRODOMESTICI,
ASSISTENZA**

I MIGLIORI ELETTRODOMESTICI DAL 1960



SAN VITO DI CADORE
AURONZO DI CADORE

Via Nazionale, 12 | T. 0436 890502
Via Corte, 23 | T. 39 0435 9320

WWW.CALDARTENERGIA.COM



Albergo Garni
Ajarnola
★★★ dal 1958

Q
OSPITALITÀ ITALIANA
Qualità Certificata

2021
Travellers' Choice
Tripadvisor

sky
Camera con Sky

f

Booking.com

Via Riziò 6 - 32041 Auronzo di Cadore (BL)
Tel. 0435 9481 - alberghiajarnola@hotmail.it - www.ajarnola.com
CIN: IT025005A1BEY8YNL6



WIE MAN DORT HINKOMMT. Erreichen Sie die **Somadida-Wald**. Es ist einfach und das Parken ist bequem und komfortabel. Von Auronzo aus nehmen Sie die Regionalstraße 48 in Richtung Misurina. Nach 16,6 km erreichen Sie Palus San Marco. Auf der linken Seite sehen Sie das Schild auf dem Foto, das anzeigt, wo Sie abbiegen müssen, um zum kostenlosen Parkplatz zu gelangen.

DER INFORMATIONSPFAD. Nachdem Sie Ihr Auto geparkt haben, überqueren Sie die kleine Brücke und in wenigen Schritten erreichen Sie den Komplex hübscher Holzhäuser, die das **Besucherzentrum „Drei Schwestern“** wo die Entdeckungsreise durch das Schutzgebiet beginnt. Gleich rechts finden Sie eine Karte mit den **Reservieren** und das Gebiet, zu dem es gehört, während sich hier links das ökologische Zentrum befindet. In der charakteristischen Holzhütte können Sie zwischen den erklärenden Tafeln die Tiere entdecken, die in diesem Gebiet leben, wie zum Beispiel die **Dachs, Marder, Hermelin und Fuchs**. Ausgestellt sind einige Vasen mit echten, in Alkohol konservierten Schlangen. In kurzer Entfernung erreichen Sie die „**Bibliothek im Wald**“ wo es möglich ist **Durchsuchen Sie Karten, Reiseführer und Bücher** von Sachbüchern und Belletristik, auch für Kinder. Die Bücher können kostenlos eingesehen werden, wir saßen auf einer Bank zwischen den Holzkonstruktionen und vertieften unser Wissen über dieses interessante Gebiet. Im selben Häuschen befindet sich die Ausstellung zur Geschichte des Fichtenholztransports von **Somadida im Arsenal von Venedig** : Ausstellung wird 2022 eröffnet. Hinter der Bibliothek befindet sich tatsächlich ein großes, 2019 von Hand gebautes Floß, aber dies ist sicherlich nicht der Ort, an dem man es erwarten würde, was meinen Sie? Dafür gibt es einen Grund, und es ist ein echter Teil der Geschichte Venetiens und Venedigs. Das **Floß namens Raso**. Damit wurde Holz für den Schiffs-, Haus- und anderen Bauzwecke nach Venedig transportiert. Das wertvolle Holz wurde kilometerweit flussabwärts entlang der **Fluss Piave** manchmal ungestüm und schwierig. Es war eine gefährliche Arbeit und nur wenige waren mutig genug, den Naturgewalten zu trotzen und Venedig mit diesem großen Floß zu erreichen, das nur aus Baumstämmen bestand, die in **Arsenal**.

DER SCHMETTERLINGSGARTEN. In der Nähe des Museums befindet sich das „**Schmetterlingsgarten**“, ein erholsamer und besinnlicher Ort, an dem man in den Frühlings- und Sommermonaten einige Arten von

Schmetterlinge. Dieser Raum wurde 2012 als Instrument der Umwelterziehung geschaffen, um allen Besuchern eine wunderbare und wenig bekannte Welt näher zu bringen: die der **Schmetterlinge**. Schmetterlinge haben einen komplex **biologischer Kreislauf** gekennzeichnet durch die Metamorphose der Raupe, die in einer bestimmten Pflanze Gastfreundschaft findet. Die Raupe spielt eine Schlüsselrolle bei der Bestäubung und deshalb gehören Schmetterlinge zu den Insektengruppen, die am besten geeignet sind, Umweltveränderungen zu überwachen. SOS Farfalle ist ein Netzwerk von Gärten, das Schmetterlingen zu einem besseren Leben verhelfen möchte und zeigt, wie jeder von uns mit seinem kleinen Beitrag zur Erweiterung dieses Netzwerks beitragen kann. Wenn Sie in Ihrem Garten bestimmte Pflanzen wie beispielsweise wilden Fenchel bevorzugen, tragen Sie zum Schutz dieser Insekten bei.

DER WALD. Hier sind Sie überall von hohen Bäumen umgeben, die Ihnen im Vergleich dazu das Gefühl geben, klein zu sein. Unser Spaziergang führte uns über Pfade ins Herz dieses Waldes. Begleitet vom Lärm der **trockenen Zweige** und aus dem leisen Rascheln der Blätter, das zu uns zu sprechen schien, entdeckten wir Blumen, Moose und Flechten, die die **Unterholz**. Eine wirklich schöne Route, auch für die Kleinen. Der Besuch des Somadida-Waldes ist ein Erlebnis, das sich auf jeden Fall lohnt. Leider sind wir in den letzten Jahren Zeugen einer Verschlechterung des Waldbestands im Flachland geworden, die auf einen Befall mit Borkenkäfern zurückzuführen ist: ein kleines Borkenkäferinsekt, das die Fichten befällt und sie im Stehen vertrocknen lässt. Dies liegt sowohl an der **Klimawandel**, da die hohen Wintertemperaturen das Insekt nicht vernichten konnten, und zwar sowohl aufgrund der enormen Menge an Totholz, die im Wald und im gesamten Cadore nach der **Sturm Vaia** von 2018 und zieht den Borkenkäfer an.

DIE CARABINIERI-ABTEILUNG FÜR BIODIVERSITÄT VON VITTORIO VENETO. Im Rahmen der institutionellen Tätigkeit der Umwelterziehung, die von den Carabinieri Forestali durch die 28 CC-Biodiversitätsabteilungen im ganzen Land gefördert wird, organisiert die Abteilung in Vittorio Veneto jährlich verschiedene Veranstaltungen und Besuche naturalistischer Natur in den vier vom Staat verwalteten Reservaten (**Somadida, Cansiglio, Höhle Bus de la Genziana und Tovanella-Tal**). Diese Initiativen werden auch mit der Unterstützung und Zusammenarbeit lokaler, im Gebiet verwurzelter Vereine durchgeführt, wie zum Beispiel im Fall von Somadida die **Konsortium Drei Zinnen Dolomiten**. Insbesondere für den Somadida-Wald ist die **Abteilung für Biodiversität von Vittorio Veneto** bietet wöchentliche Führungen (in der Regel dienstags) in den Monaten Juli und August an, durch die Koordination vor Ort der **Carabinieri-Biodiversitätsschutzeinheit von Palus San Marco**.



VIGO Außergewöhnliche Orte

Vigo di Cadore, im Cadorino Oltrepiaie gelegen, ist in die bezaubernde Schönheit einer unberührten Dolomitenlandschaft eingebettet und daher perfekt für alle, die einen erholsamen Urlaub lieben. Die fünf Weiler, aus denen die Gemeinde besteht (*Vigo, Laggio, Pelos, Piniè und Treponti*) sind reich an historischen, kulturellen und naturalistischen Reiserouten. **Vigo** enthält wahre Kunstschätze, wie zum Beispiel die

ein Besuch der Hochebene Casera Razzo (1.800 m über dem Meeresspiegel), einem hervorragenden Panoramapunkt mit großen Weiden, die sich im Winter in bezaubernde Schneeflächen verwandeln. Die Befestigungen von **Mit Vidal** Sie wurden 1914 fertiggestellt und dienen der Überwachung und Verteidigung des Piavetals. Sie bestehen aus einem komplexen Gebäudekomplex, zu dem neben den Werken auch zwei Kasernen und die Panzerbatterie gehören.



Pievanale Kirche San Martino, die Kapelle Sant'Orsola, deren Fresken sie zu einer „kleinen Scrovegni-Kapelle“ machen, und zur ältesten Kirche des Tals, *Heilige Margarete in Salagona*, aus dem 13. Jahrhundert.

Die Historische Bibliothek des Cadore Das 1892 gegründete Museum verfügt über mehr als 8.000 Bände und 550 Pergamente und ist das wichtigste Sammelzentrum für Zeugnisse, die Cadore direkt oder indirekt betreffen. Militärische Anlagen aus dem Ersten Weltkrieg, darunter Festungen, Tunnel und Posten, sind auf dem **Col Ciampon** und auf dem **Berg Tudaio**, während man am Fuß des letzteren die Höhlenwerke des „*Alpenwand Littorio*“, erbaut von Mussolini zwischen 1939 und 1942.

Aus naturalistischer Sicht ist es nicht zu übersehen

ergänzend (Schützengräben, Höhlen, Flugabwehrstellungen, Geschützstellungen und Bunker). Die Strada del Genio wurde genau mit dem Ziel gebaut, den Col Vidal zu erreichen. Die Einheimischen gaben ihr diesen Namen, weil sie von Militäringenieuren erbaut wurde.

Die Straße führt über 18 km mit einem Höhenunterschied von etwa 1.100 Metern und einer Abfolge von Haarnadelkurven und Trockensteinmauern von der Stadt Lozzo di Cadore in Richtung Le Spesse hinauf, um „la monte“ zu erreichen. Militärische Anlagen wie Festungen, Tunnel und Posten aus dem Ersten Weltkrieg, die jedoch nie genutzt wurden, sind in Vigo auf dem Col Ciampon und auf dem Monte Tudaio sichtbar, wo die Einweihung des **Biwak von Rin Chiauriei**, während man am Fuß des letzteren die Höhlenwerke des **Alpenwand Littorio**, von Mussolini zwischen 1939 und 1942 hergestellt.

CASERA ROCKET PURE NATURAL Die Hochebene von Casera Razzo Übersät mit Hütten, Schutzhütten und Almen ist es Ausgangspunkt zahlreicher Wanderrouen und ideal für die Ausübung von Outdoor-Sportarten das ganze Jahr über. Unter den verschiedenen Hütten und Berghütten auf der Hochebene sticht die Casera di Razzo hervor, die in der *Käsestraße*: Mit der Anerkennung der Gemeinschaft als Verarbeitungsbetrieb stellt dieser mit seinen Milchprodukten den Mehrwert dar, der Casera Razzo zu einem ständigen Bezugspunkt für Touristen macht.

Begünstigt durch ein besonders schneereiches Klima, werden in der kalten Jahreszeit die Sport- und Wanderaktivitäten jedes Jahr bis ins späte Frühjahr fortgesetzt.

Es gibt einen Langlaufiring, den Ciampigotto-Skilift mit seinen zwei Pisten, einen Snowpark und zahlreiche Skitourenrouten, die sich für Ausflüge mit der „Ciaspe“ eignen.

KIRCHEN UND HISTORISCHE BIBLIOTHEK

Vigo Es enthält echte Kunstschätze, darunter einige wunderschöne historische Kirchen.

Die Pievanale-Kirche von San Martino, seit 1208 eine Pfarrei und 1559 wiederaufgebaut, bewahrt ein wahres Erbe an Kunstwerken aus verschiedenen historischen Epochen: das Antonio Rosso zugeschriebene Triptychon (1492), das hölzerne Altarbild von Valentino P. Besarel (1866), zahlreiche Werke des lokalen Künstlers Tommaso Da Rin.

Die Kapelle der Heiligen Ursula Es beherbergt den schönsten Bilderzyklus im Dolomitenraum. Die Fresken machen sie zu einer „kleinen Scrovegni-Kapelle“ und zeigen, wie Giotto's Revolution auch die Dolomiten erreichte.

Santa Margherita in Salagona, die älteste Kirche des Tals, stammt aus dem 13. Jahrhundert und folgt dem Grundriss der ursprünglichen Kirchen der Gegend.

Der Bilderzyklus im Inneren ist im Belluno-Kontext ein seltenes Beispiel für den Übergang von der byzantinischen zur gotischen Kunst.

Die Historische Bibliothek des Cadore Das 1892 von Prof. Antonio Ronzon gegründete und ihm gewidmete Museum stellt das wichtigste Zentrum zur Sammlung von Zeugnissen dar, die direkt oder indirekt mit Cadore in Zusammenhang stehen. Die über 8.000 Bände, die Sammlung von 120 Zeitschriften, die 550 Pergamente, Manuskripte und kontinuierlichen Schenkungen machen die Bibliothek zu einer wirklich spezialisierten Einrichtung, die einer ständigen Aktualisierung bedarf und mit modernen IT-Tools ausgestattet ist.

INFO: Via Cardinal Piazza 14
Tel. 0435 77058
prolocovigo@gmail.com



ALBERGO



RISTORANTE CACCIATORI



Via Ligonto 26 - Auronzo di Cadore - Tel. +39 0435 97017
info@albergo-ristorante-cacciatori.com - www.albergo-ristorante-cacciatori.com

CIN: IT025005A15XIUAG9Y

18-Loch-Minigolf, Spielplatz, Bowling Green, Solarium

Folge uns auf



@albergoristorantecacciatori



Gasthof Iris Restaurant

DIE GELBE ECKE

KOMFORTABEL AUF DEM LAND

Via Saletta, 5 - Auronzo di Cadore (BL) Tel. **0435**

99780 - 0435 99584 info@albergoiris.com -

www.albergoiris.com

CIN: IT025005A14RHSBI5I

Hotel Centrale^{***}



Über Vecellio, 1 -AURONZO VON CADORE (BL)

Tel. +39 0435 400494

Whatsapp: +39 329 9720191

info@hotel-centrale.it – www.hotel-centrale.it

CIN: IT025005A1YY8GXVLN



LOZZO Außergewöhnliche Orte

Lozzo kann zu Recht definiert werden als „**Das Land der Mühlen**“: Der Rio Rin, ein Bach, der an der Stadt entlangfließt, war schon immer ihr wichtiger Mittelpunkt. Seine treibende Kraft hat die Entwicklung zahlreicher Produktionstätigkeiten ermöglicht: Entlang des Weges der Roggia dei Mulini sind noch mehrere Fabriken sichtbar, die einst als Mühlen, Schmieden und Sägewerke genutzt wurden. Die im **Milchmuseum**, eingerichtet in den Räumen der ehemaligen Sozialmolkerei, die zwischen 1884 und 1984 in Betrieb war, ermöglicht die Weitergabe des Wissens über das traditionelle Verfahren zur Herstellung von Käse, Butter und Ricotta. Entlang der Straßen und Wege der Stadt wurden Tafeln aufgestellt, die zusammen das **Weitverbreitetes Ladinisches Museum**: Dort werden die wichtigsten ländlichen Aktivitäten der ladinischen Kultur beschrieben. Neben den historischen und kulturellen Angeboten hat Lozzo einige Elemente von großem naturalistischen Wert, wie zum Beispiel der **Tita Poa Botanical Trail**. Die **Hochebene Pian dei**

Ochsen Es handelt sich um ein Gebiet von enormem naturalistischen und landschaftlichen Wert, das die Grenze der *Östliche Marmarole*. Die Zufahrt erfolgt von der Ortschaft Lozzo über die Strada del Genio (während der Sommersaison auch mit dem Auto im Einbahnstraßenverkehr befahrbar). Straßen und Wege für Fußgänger beginnen auch von der **Tal von Rin und Monte Agudo**. Das Plateau besteht aus großen flachen Grasflächen, Hügeln und Grastälern, die noch heute als Weideland genutzt werden. Wanderer, Radfahrer, Schneeschuhwanderer und Off-Piste-Skifahrer können vom Pian dei Buoi aus ein einzigartiges Schauspiel genießen: Das Panorama umfasst die *Drei Zinnen von Lavaredo*, die *Dolomiten von Auronzo und Comelico*, die *Karnische Kette*, die *Oltrepieve-Dolomiten*, die *Spalti di Toro*, der *Antelao* und viele andere Dolomitengipfel sowie die darunter liegenden Täler. Auf der Hochebene sind auch zahlreiche Funde aus dem Ersten Weltkrieg zu sehen, darunter die Befestigungsanlagen von Col Vidal und die dazugehörigen



und ergänzende Anlagen, die einen integralen Bestandteil des Systems bilden, wie Schützengräben, Höhlen, Flugabwehrstellungen, Geschützstellungen und Bunker.

Die Straße der Mühlenzeugt von einer Vergangenheit, in der Wasser als Antriebskraft bei der Verarbeitung von Weizen, Wolle, Eisen und Holz genutzt wurde. Die wasserbetriebenen Fabriken entlang des Rio Rin sind eines der besten Beispiele für Industriearchäologie im Cadore und die kürzlich erfolgte Rekonstruktion des Holzkanals und des Rades einer der Mühlen ermöglicht es uns, den historischen Wert des Ortes besser zu verstehen und seine Schönheit zu bewundern. Heute sind entlang des Kanals neben den Gebäuden, die einst als Sägewerke und Schmieden genutzt wurden, das alte Kanalsystem und drei Mühlen zu sehen, von denen eine noch voll funktionsfähig ist. Die Roggia del Mulini-Route beinhaltet auch einen interessanten Besuch des Kraftwerks „**Baldwin Carulli**“, aktiv seit Beginn des 20. Jahrhunderts: Bis in die 1990er Jahre versorgte es einen Großteil des alten Dorfes Lozzo mit Strom, heute werden von ihm rund 200 Verbraucher versorgt. Infos: Roggia dei Mulini, Tel. 0435 76051.

Botanischer Pfad Tita Poa

Der Tita Poa Botanical TrailEs handelt sich um einen etwa anderthalb Kilometer langen Wanderweg, der 1991 von der CAI Lozzo angelegt wurde: Er führt nördlich an der Stadt entlang, auf einer Höhe zwischen 800 und 930 Metern. Der Name geht auf einen Einwohner von Lozzo zurück, der bis zu seinem ehrwürdigen Alter von 105 Jahren gerne in diesen Wäldern spazieren ging. Der Kurs zielt darauf ab, Wissen zu fördern

Die für diese natürliche Umgebung typische Vegetation entwickelt sich entlang von Wegen, die es schon immer gab. Die vorhandene Vegetation ist spontan und die einzigen menschlichen Eingriffe dienen ihrer Erhaltung und der Identifizierung der verschiedenen Arten durch das Anbringen einer Markierung.

MILCHPRODUKTIONSMUSEEN UND DES VERBREITET LADINISCH

Die Latteria Sociale di Lozzo di Cadore wurde 1884 gegründet und blieb bis 1984 in Betrieb. Heute wird den Besuchern in den Räumen der ehemaligen Molkerei ein Museum angeboten, um das Wissen über das traditionelle Verfahren zur Herstellung von Käse, Butter und Ricotta zu verbreiten. Eine Reihe von 16 thematischen Tafeln, die die Geschichte der Bräuche und Traditionen der Stadt Lozzo di Cadore erzählen, bilden die sogenannte **Weitverbreitetes Ladinisches Museum**.

Sie sind in den Dörfern und entlang der beliebtesten Wanderwege aufgestellt, um dem Besucher die Möglichkeit zu geben, einige Aspekte der ländlichen Aktivitäten der ladinischen Tradition kennenzulernen. Das Freilichtmuseum mit großem pädagogischen und kulturellen Wert möchte den Besucher dazu anleiten, die typischen ländlichen Aspekte von Lozzo zu entdecken, die deutlich an die Vergangenheit der Berggemeinden erinnern.

MATEL: Tel. +39 379 2394964
www.matelcadore.it.

PROLOCO LOZZO

Via IV Novembre – Tel. +39 0435 76051
prolocolozzocadore@gmail.com

TOURISMUSBÜRO VON LOZZO



Geöffnet vom 17. Juni bis 7. September, von Dienstag bis Sonntag, von 10.00 bis 12.00 Uhr und von 15.30 bis 18.30 Uhr (*Hinweis: Samstags und sonntags findet der Gottesdienst nachmittags von 16.00 bis 19.00 Uhr im MATEL statt.*)

ufficioturistico@matelcadore.it – 0435 76051
Informationen zu Öffnungszeiten und saisonalen Veranstaltungen: www.matelcadore.it und auf www.comune.lozzodicadore.bl.it



Arte Landegiacomo



Via Reane 7 32041 Auronzo di Cadore (BL) Seguici su  
tel 0435 9443 - 388 472 0562 artezandegiacomo@gmail.com

AZIENDA AGRICOLA

Agriturismo Pralongo
Vendita prodotti tipici
Punto di ristoro
Spuntini



Sulla ciclabile
tra Auronzo e Misurina
Ricarica e-bike



Per le attività de "I venerdì di Pralongo" segui la pagina 
 [azienda agricola Pralongo - \[agricolapralongo@gmail.com\]\(mailto:agricolapralongo@gmail.com\)](https://www.facebook.com/aziendaagricolaPralongo)
tel. 339 7307992

Località Pralongo a 9 Km da Auronzo seguire le indicazioni dal bivio della Vecchia Miniera



SKI SERVICE **DOLOMITI**

Via Riziò N°32 - Auronzo di Cadore

noleggio sci



+39 320 863 8065



skisevicedolomiti@gmail.com



CIR: 025005-ALB-00003
CIN: IT025005A10QT3MKHO



snow.trecimedolomiti.it

ein weißes Wochenende IN DEN VENEZIANISCHEN DOLOMITEN

Wenn Sie nach einem Ziel für Ihr nächstes Wochenende in den venezianischen Dolomiten suchen, brauchen Sie nicht weiter zu suchen **Auronzo von Cadore und Misurina**. Befindet sich in der **Belluneser Dolomiten**, diese beiden Orte bieten eine perfekte Kombination aus atemberaubender Landschaft, Skipisten und zahlreichen Freizeitaktivitäten.

Wenn Sie Lust auf ein Wochenende im Schnee haben, **Auronzo** Es ist eines der besten Reiseziele in Italien für einen unterhaltsamen Winterurlaub.

Mit seinen Skipisten, dem malerischen Stadtzentrum und zahlreichen Familienaktivitäten wird dieser Ort Ihnen ein unvergessliches Wochenende beschern.

Der **Berg Agudo** ist mit seinen Skipisten definitiv der perfekte Ort für Skiliebhaber. Es liegt nur wenige Kilometer vom Zentrum von Auronzo entfernt und verfügt über Pisten für alle Schwierigkeitsgrade. Von den einfachsten Pisten für Anfänger bis zu den anspruchsvollsten Abfahrten für Experten ist Monte Agudo auch perfekt zum Snowboarden geeignet.

ard. Wenn Sie neben dem Skifahren auch etwas anderes ausprobieren möchten, stehen Ihnen zahlreiche andere Aktivitäten zur Verfügung. **Messbecher** Es eignet sich besonders zum Langlaufen und verfügt über 25 Kilometer Loipen durch eine atemberaubende Landschaft. Sie können auch mit Schneeschuhen und Schneeschuhen spazieren gehen, um die natürliche Schönheit der Gegend zu entdecken. Das Stadtzentrum von Auronzo ist ein verstecktes Juwel, das es zu erkunden lohnt.

Die Stadt bietet eine große Auswahl an Sportgeschäften, Restaurants und Bars sowie ein breites Unterhaltungsangebot für Familien. Sie können durch die Straßen des Zentrums schlendern, die traditionelle Architektur der Gegend bewundern oder eine köstliche Mahlzeit in einem der vielen Restaurants vor Ort genießen. Nach einem Tag in diesen wunderschönen Bergen können Sie die köstliche lokale Gastronomie in einem der vielen Restaurants der Gegend genießen. Die Küche von Auronzo und Misurina ist von der kulinarischen Tradition der Dolomiten beeinflusst, mit

Fleischgerichte, lokaler Käse und Bergpilze. Wenn Sie ein persönlicheres Erlebnis wünschen, können Sie sich auch für einen Aufenthalt in einer traditionellen Berghütte entscheiden, wo Sie die lokale Küche probieren und die spektakuläre Aussicht auf die Dolomiten genießen können.

Zusammenfassend lässt sich sagen: Wenn Sie ein Wochenende im Schnee voller Spaß, Natur und lokaler Kultur verbringen möchten, ist Auronzo di Cadore das perfekte Reiseziel für Sie. Es gibt viele Outdoor-Aktivitäten, Skipisten, atemberaubende Landschaften und köstliche lokale Gastronomie für ein unvergessliches Erlebnis.

Verpassen Sie nicht die Gelegenheit, die Schönheit der venezianischen Dolomiten zu erkunden und in die Geschichte und lokale Kultur von Auronzo di Cadore und Misurina einzutauchen.



d'Arianna

GIOIELLI

REALIZZIAMO I VOSTRI DESIDERI

Creazioni di gioielli con diamanti certificati.

Vasto assortimento di gioielli in oro, argento, perle con servizio infilatura.



Siamo al vostro servizio per qualsiasi riparazione o modifica, incisioni personalizzate, perizie gemmologiche e consulenze.

AURONZO

Via Roma, 18

☎ 3397092121

dariannagioielli.it

seguici su  

SKI auf der DOLOMITEN

einige zwischen die Pisten schöner



Das Skigebiet Auronzo/Misurina ist in zwei Hauptgebiete unterteilt: das Gebiet Auronzo mit 20 km Pisten auf dem Monte Agudo und das Gebiet Misurina, wo Sie auf dem Col De Varda mit der spektakulären Kulisse der Drei Zinnen im Hintergrund Ski fahren können. Die beiden Gebiete sind Teil des Dolomiti Superski.

Die Skipisten des Monte Agudo - Auronzo



ALBERTO TOMBA TRACK. Es handelt sich um eine rote Piste, die sich im Wald erstreckt, 2.714 m lang ist, auf einer Höhe von 1.528 m liegt und eine Neigung von 27 % aufweist. Sie weist zahlreiche Kurven und technisch recht anspruchsvolle Abschnitte auf, insbesondere im oberen Teil, wo es ständige Steigungswechsel gibt. Talwärts ist auch eine direkte Anfahrt über die schwarze Fedo-Piste möglich. Um die gesamte Strecke zurückzulegen, müssen Sie den Vierersessellift nehmen, der in der Nähe des Ortszentrums von Auronzo abfährt. Es ist eine der schönsten Pisten der Gegend, die schnellste und die

lang: Auch bei mehrmaliger Befahrung wird es Ihnen aufgrund der vielen Abwechslungen auf der Strecke nicht langweilig. Sehr empfehlenswert für Skibegeisterte in den Dolomiten.

MALON-STRECKE. Es handelt sich um eine 860 m lange rote Piste auf einer Höhe von 1.530 m mit einer Neigung von 22 %. Unterwegs können Sie eine atemberaubende Aussicht genießen, insbesondere wenn Sie in der Schutzhütte mitten auf dem Weg Halt machen (sehr empfehlenswert wegen des Essens und der Gastfreundschaft). Es wird vom Sessellift Taiarezzo-Malon bedient, der wichtigsten Anlage des Gebiets, einem modernen Viersitzer, der Sie in nur 15 Minuten von Taiarezzo zur Hütte auf dem Monte Agudo bringt.

FOLLINA-STRECKE. Eine weitere rote Piste, 780 m lang und 1.340 m hoch, mit einer Steigung von 16 %. Wie man an der Neigung erkennen kann, gehört sie zu den einfachsten roten Pisten und ist nach der Skischule Ansiei sicherlich die am leichtesten zugängliche. Er bietet weite Kurven, die den steilen Hang diagonal durchschneiden, bis er weiter unten im Tal, nachdem er dieses während der Strecke mehrmals überquert hat, in den sehr langen Alberto Tomba eintritt.

FEDO-STRECKE. Schwarze Piste, 720 m lang, 1.528 m hoch, mit einer Neigung von 42 %. Es ist der Weg, der direkt vom Gipfel des Monte Agudo hinunterführt. Der Blick vom Sessellift Taiarezzo-Ma ist ein beeindruckender Anblick, da die Steigung noch deutlicher zu erkennen ist.

TAIAREZZE-STRECKE. Es handelt sich um eine 863 m lange Strecke auf einer Höhe von 1.110 m mit einer Steigung von 30 %. Es handelt sich um die zweite Piste, die vom Monte Agudo hinunter nach Pomauria führt: Sie folgt einer Art Pfad, der bei Alberto Tomba beginnt und dann zurück zur Skischule Ansiei führt. A d rianti ist einfach und familienfreundlich.

POMAURIA-SPUR. Rote Piste von nur 252 m, auf einer Höhe von 1.573 m, mit einer Steigung von 17 %. Es ist der erste Abschnitt der Pisten, der vom Monte Agudo



Die Skipisten

MISURINA NEVE

von Col De Varda - Misurina

SCHAUFELSPUR. Es handelt sich um eine 2000 m lange schwarze Piste, sehr technisch, die einzige in Misurina; Es wurde während der Olympischen Spiele 1964 in Innsbruck als Trainingsgelände genutzt. Es ist mit dem neuen Sessellift Col De Varda erreichbar und mündet am Ende der Abfahrt in die rote Piste Mazzorana. Sie wird von erfahreneren Skifahrern bevorzugt und gilt als eine der schönsten Pisten der Gegend.

VARDA-STRECKE. Es handelt sich um eine 2800 m lange rote Piste mittleren Schwierigkeitsgrades. Sie beginnt am höchsten Punkt der Region Misurina, dem Col de Varda, und endet auf dem Parkplatz am Fuße des Misurinasees. nach einer weiten anfänglichen Kurve tendiert er dazu, in einer fast geraden Linie nach unten abzufallen.

MAZZORANA-STRECKE. Es erstreckt sich im Wald auf 1.853 m und liegt niedriger als das von Misurina. Es handelt sich um eine 2800 m lange rote Piste, die in einigen Abschnitten mittelschwer oder schwer ist.

SASS-TRACK. Der rote Weg gilt als Variante des Mazzorana, da er etwa auf halber Strecke des letzteren verläuft und dann am selben Punkt, am Parkplatz, endet.

LOITA-STRECKE. Richtiger wäre die Bezeichnung Trainingslager, es ist mit dem Auto gut erreichbar. Sie ist 750 m lang und die einzige blaue Piste im Gebiet: geeignet für erste Versuche im Skifahren in den Dolomiten. Tel. +39 0435 39013.





Langlauf oder Abfahrtsski Für viele ist der Berg gleichbedeutend mit Skifahren und dem Skigebiet **Auronzo und Misurina** es ist ein perfekter Ort, um diesen Sport auszuüben; die zusätzliche Kante dieses Bereichs?

Die Aussicht ist wie auf einer Postkarte und kann aus jedem Winkel genossen werden.

Nicht umsonst **Dolomiten** und der Schatz der **Drei Zinnen** sind Teil des Erbes der **UNESCO**, italienische Perlen von atemberaubender Schönheit.

Für Liebhaber des Abfahrtsskilaufs bietet das Skigebiet von **Auronzo/Misurina** es ist in zwei Hauptbereiche unterteilt: das Gebiet Auronzo mit 20 km Pisten, auf der **Berg Agudo** und der Bereich von **Messbecher**, wo Sie Ski fahren können **Col De Varda**. Spannende Pisten von den anspruchsvollsten bis zum Einfachsten, es ist für jeden etwas dabei.

Sumpfgebiet von San Marco mit seinen drei verschiedenen Routen, die sich durch unterschiedliche Schwierigkeitsgrade auszeichnen. Sogar zu **Messbecher** Es gibt für jeden die passenden Langlaufloipen: vom Anfänger bis zum Profi.

INDIVIDUELLE UND GRUPPEN-SKI- UND SNOWBOARDKURSE

Die Meister der **Skischulen** Sie warten darauf, Sie bei Ihren ersten Erfahrungen im Schnee zu begleiten: Sie sind ein Garant für Professionalität und Kompetenz, ideal für Kinder und Anfänger, aber auch für diejenigen, die ihre Skitechnik verfeinern möchten. Sie bieten Einzel- und Gruppenkurse im Ski- und Snowboardfahren auf den herrlichen Pisten von Auronzo und Misurina sowie geführte Touren an in den anderen Bezirken der **Dolomiti Superski**.

LIEBER LANGLAUFEN?

Auch Sie haben die Qual der Wahl: Im Fondo-Zentrum können Sie Ihre Skier anschnallen



AURONZO-Büro: Tel. 0435 99739 - Mobil. 329 1594523
 Büro MISURINA: Tel. 0435 39191 - Mobil. 320 0393235
info@scuolasciauronzomisurina.net
www.scuolasciauronzomisurina.net

RIFUGIO MONTE AGUDO


NEL CUORE DELLE DOLOMITI

1585 m

Una delle più belle vedute sulle Tre Cime di Lavaredo
ti aspetta... non solo d'estate



Raggiungibile a piedi da Auronzo, dalla Val da Rin e Pian dei Buoi
o comodamente in seggiovia.

tel. 347 5550351 - rifugiomonteagudo@gmail.com - 

Zu Fuß von Auronzo, Val da Rin und Pian dei Buoi oder bequem mit dem Sessellift erreichbar.
Tel. 347 5550351 - rifugiomonteagudo@gmail.com

CIN: IT025005B8LK72QZMO



Leovacanze Ferienwohnungen

- WOHNUNGEN - TOURIST
- VERMIETUNG VON FERIENWOHNUNGEN
- Vermietung von Ferienwohnungen
- LOUER APARTMENTS



Leo Vecellio Taiarezze
Via Ansiei, 28 - 32041 Auronzo di
Cadore (BL) - ITALIEN
Tel. +39 331 2057134 +39 333 3030205 +39 333 3030206
www.leovacanze.com posta@leovacanze.com

CIN: IT025005B4YQUSD256 - CIN: IT025005B4F5O49NFU - CIN: IT025005B42XB3YAH6
CIN: IT025005B45UVYSLWE - CIN: IT025005B4NXKAU7VW - CIN: IT025005B47GOP7LTU - CIN: IT025005B48LEIHV3



DOLOMITEN

die 4 Routen schöner mit dem Schneeschuhe



In diesem Artikel finden Sie nützliche Informationen zu einigen der schönsten Wanderwege in den Dolomiten, die Sie mit Schneeschuhen erkunden können, in einem Gebiet, das sich perfekt für diesen Sport eignet: dem Gebiet von Auronzo und Misurina. Im Winter gibt es in den Bergen nicht nur Skifahren. Zu den schönsten Aktivitäten gehören sicherlich Schneeschuhe, mit denen man auf der weichen Decke zwischen den weißen Pfaden laufen kann. Das Entdecken spektakulärer Ecken und Ausblicke im Herzen des Berges und dabei die Durchquerung von Wäldern fernab vom Chaos ist geradezu erholsam.

Hier ist die Liste der 4 schönsten Routen, die Sie mit Schneeschuhen an den Füßen bewältigen können.

1 • AURONZO-HÜTTE

Es gibt einen einzigartigen und besonderen Ort, einen Ort, der so schön ist, dass er jedes Jahr so viele Menschen anzieht. Ich spreche von den Drei Zinnen. Wenn Sie sie schneebedeckt sehen möchten, ist die Auronzo-Hütte einer der besten Orte. Die erste Route, die ich Ihnen vorschlage, ist die Schneeschuhwanderung, die Sie in einer Reihe von

Die wechselnden Panoramen vermitteln wunderschöne Eindrücke, die Sie zweifellos in Erstaunen versetzen werden. Die Strecke ist einfach und führt bergauf. Die Straße ist ausgetreten, aber ich empfehle Ihnen, sich zunächst telefonisch über die Schnee- und Bodenverhältnisse zu informieren. 0435 39002. Die Fahrzeit beträgt ca. 2,5 Stunden, der Höhenunterschied beträgt 500 m. Vom Antornosee aus müssen Sie der Straße folgen, die Sie zur Malga Rinbianco führt. Von dort aus beginnt der Weg anzusteigen. Es erwartet Sie eine Reihe von Haarnadelkurven, die Sie zur Hütte an den Hängen des Pian Logeres führen. Es gibt keine Worte, die die Schönheit dieser Gegend beschreiben können. Nicht umsonst gehört sie zum UNESCO-Weltkulturerbe.

2 • CARPI CITY REFUGE Diese Route ist aufgrund der Aussicht zu empfehlen, die sie zwischen den Gipfeln von Marmarole, Sorapis und Cristallo bietet. Die Strecke verläuft fast ausschließlich an den Südhängen des Berges und ist daher sonnig, sofern der Himmel nicht von Wolken bedeckt ist. Die Strecke ist leicht, weist jedoch einen Höhenunterschied von 750 m auf und die Fahrzeit beträgt etwa 2 Stunden. Vom Platz am Col de Varda aus beginnt der Weg anzusteigen, bis er zu einer Kreuzung kommt: Links gelangt man zum Col del Varda, während man rechts weiter in Richtung der Berghütte Città di Carpi geht. Wenn Sie keine Lust auf einen Aufstieg haben, können Sie die Berghütte Col de Varda mit dem Sessellift erreichen und dann bis zur Kreuzung hinuntergehen, der Skipiste folgen und weiter in Richtung Berghütte Città di Carpi gehen. Vom Col de Varda führt der Weg leicht bergab weiter zum Ziel.

3 • A. BOSI-BERG-PIANA-HÜTTE

Diese Route bietet nicht nur unvergessliche Ausblicke, sondern hat auch einen hohen historischen Wert. Der Monte Piana war Schauplatz wichtiger historischer Momente im Zusammenhang mit dem Ersten Weltkrieg, als die Italiener den Österreichern unter unglaublich ungünstigen Umweltbedingungen gegenüberstanden. Der Berg heißt so, weil er einen ziemlich flachen Gipfel hat, vergleichbar mit einem

Panettone, während die Hänge steil sind und durch Schluchten, Überhänge und Täler gekennzeichnet sind. Das Besteigen des Monte Piana mit Schneeschuhen ist nicht nur eine historische Reise, sondern auch die Eroberung eines Berges mit spektakulärer Aussicht. Während der Wintersaison ist es auch möglich, den Monte Piana mit dem Schneemobil zu erreichen und dann (wenn Sie das bevorzugen) mit dem Schlitten zurückzukehren. Die Strecke dauert 2 Stunden pro Strecke und der Höhenunterschied beträgt 400 Meter. Die Reiseroute beginnt in Misurina, genauer gesagt an der Skipiste Loita. Steigen Sie bis zur Mitte des Hangs hinauf und biegen Sie links ab, um der Beschilderung zur Bosi-Hütte zu folgen. Der Weg ist CAI 122.

4 • MARAIA-HÜTTE

Dieser Weg ist recht einfach und führt Sie nach Maga Maraia, wo ich Ihnen empfehle, für ein leckeres typisches Mittagessen anzuhalten. Die Gehzeit für die Strecke beträgt ca. 2 Stunden und der gesamte Höhenunterschied beträgt ca. 300 Meter. Die Route beginnt am Parkplatz des Hotels Cristallo entlang der SR48, die von Auronzo zum Tre-Croci-Pass führt. Von hier aus folgen Sie, nachdem Sie Ihr Auto geparkt haben, dem Weg bis Sie die Berghütte erreichen.



UNSERE HÜTTEN AUCH IM WINTER GEÖFFNET GASTFREUNDSCHAFT IN DER NATUR

AURONZO 2330 m Drei Zinnen
www.rifugioauronzo.it - info@rifugioauronzo.it
CIN: IT025005B8CG98UXBU

BOSI 2205 m Monte Piana - Misurina T.
0435 39034 - 338 4328242
www.montepiana.com
rifugiomontepiana@tiscali.it

STADT CARPI 2110 m Cadini-Gruppe T.
0435 39139 - 328 6875712
Rifugiocarpi@libero.it - www.rifugiocittadicarpi.it
CIN: IT025005B8QITC6ZF9

Col de Varda 2106 m Cadini Gruppe T.
0435 39041 - Privat: T. 0435 9502

www.rifugiolcoldevarda.it
info@rifugiolcoldevarda.it
CIN: IT025005B82IGWWMY7

MARAIA HÜTTE Standort Maraia Auronzo T. 329
6739687 - www.malghemaraiaopena.it

MOUNT AGUDO 1585 m Marmarole Orientali T. 347
5550351 - Rifugiomonteagudo@gmail.com CIN:
IT025005B8LK72QZMO

G. FABBRO 1783 m Razzo-Plateau Vigo di
Cadore - T. 0435 460357 - 328 8657326
rifugiofabbro@libero.it
www.rifugiofabbro.it

Entdecke die Schönheit, Bleiben Sie informiert

Wandern in den Bergen im Winter ist ein wunderbares Erlebnis, erfordert jedoch besondere Sorgfalt und Vorbereitung, um die Sicherheit zu gewährleisten und die Umwelt zu respektieren. Es ist wichtig, sich darüber im Klaren zu sein, was man tut, und die Schönheit der Umwelt um uns herum zu respektieren.

Hier sind einige hilfreiche Hinweise:

1Vorbereitung und Planung:informieren Sie sich über die Wetterbedingungen sowie Schnee- und Eisverhältnisse. Überprüfen Sie die Wettervorhersage und holen Sie, wenn möglich, Rat bei Experten oder örtlichen Bergführern ein. Wählen Sie eine Route, die Ihrem Erfahrungsniveau und den aktuellen Bedingungen entspricht. Teilen Sie immer jemandem Ihre Reiseroute sowie die voraussichtlichen Abfahrts- und Rückreisezeiten mit.

2Ausrüstung:warme Kleidung tragen,

Schichten und wasserdicht. Denken Sie daran, dass die Temperaturen sehr niedrig und der Wind kalt sein kann. Winterwanderschuhe mit gutem Grip und Gamaschen zum Schutz vor Schnee. Verwenden Sie Steigeisen oder Mikroskipes, wenn der Weg vereist ist. Bringen Sie verstellbare Stöcke mit, vorzugsweise mit Schneehaken. Vergessen Sie nicht Mütze, Handschuhe, Schal oder Sturmhaube und Sonnencreme zum Schutz vor der Sonne und Blendung durch den Schnee.

3Verhalten auf dem Trail:Gehen Sie mit Vorsicht

vermeiden Sie Ausrutschen oder die Gefährdung Ihrer selbst und anderer. Beachten Sie Schilder und Hinweise und folgen Sie ausgetretenen oder markierten Routen. Hinterlassen Sie keine Spuren und nehmen Sie allen Abfall mit. Respektieren Sie die Natur und die wilden Tiere und vermeiden Sie es, die Umwelt zu stören oder zu schädigen.

4Sicherheit:Bewerten Sie sorgfältig die Bedingungen des Eises und der Schnee: Wenn die Gefahr zu groß ist, ist es besser, aufzugeben oder die Route zu ändern. Bewältigen Sie keine Abfahrten oder übermäßig anspruchsvollen Passagen ohne entsprechende Erfahrung oder Ausrüstung. Bringen Sie ein Erste-Hilfe-Set und eine Stirnlampe mit



und eine Ersatzbatterie. Denken Sie daran, Ihr Telefon immer aufgeladen zu haben, aber verlassen Sie sich auch nicht nur auf die Technik, denn in den Bergen kann das Signal fehlen.

5Respekt und Aufmerksamkeit: halten Sie unruhiges und respektvolles Verhalten gegenüber anderen Wanderern. Achten Sie auf die Geländebeziehungen: Neuschnee kann Gefahren wie Felsen oder Gletscherspalten verbergen. Suchen Sie im Notfall sofort Hilfe und geben Sie wenn möglich Ihren Standort bekannt.**BEI EINEM UNFALL 118 ANRUFEN.** Denken Sie bei Ihrem Anruf daran, Angaben zum genauen Unfallort, der durchgeföhrteten Tätigkeit, der Anzahl und dem Zustand der beteiligten Personen, den Wetterbedingungen und der Telefonnummer, von der Sie anrufen, zu machen.

Wenn Sie diese Hinweise befolgen, wird Ihr Trekking nicht nur angenehm, sondern auch sicher, bewusst und respektvoll gegenüber der Bergwelt.

Viel Glück und viel Spaß
in t

Wow!

FOTO OTTICA CAPRI

Studio Fotografico e Laboratorio Colore
Stampa Digitale - Servizi Fotografici
Materiale Fotografico
Telefonia- Accessori Telefonia
Tabacchi



Auronzo di Cadore - via Corte 1 - fotocapri_auronzo@libero.it - tel. 0435 9217 389 7940040



al Vostro Servizio

Immobilienagentur GUT

Via Roma, 63 – Auronzo – Tel. 0435 408840
Real Estate@bonato.info
www.bonato.info

Agrarunternehmen

AZ. PRALONGO-BAUERNHOF

Standort Pralongo - Auronzo
Tel. 339 73079920

AZ. Bauernhof Zandegiacomo

Ambata-Straße - Auronzo
Tel. 349 84276650

Schönheit

SCHÖNHEITZENTRUM

St. Justina-Platz 3 – Auronzo
Tel. 0435 99090

SILVA – Ganzheitlicher Therapeut

Tel. 349 5169174 - www.silvaolistica.com

Wohnungseigentümergeinschaften

STUDIO LARESE VERWALTUNG

Hofstraße 4 - Auronzo
Tel. 0435 400765 - 345 6599737
Fax 0435 400095 - studiolarese@gmail.com

Schreibwarenladen

DEIN

Via Vecellio 21 - Auronzo
Tel. und Fax 0435 9482
lastua.auronzo@gmail.com

E-Shop Umweltfreundliches Einkaufen

ÖKO-MARTY

Via Vecellio, 7 – Tel. 0435 210584
www.ecomarty.it

Optische Zentren

G5

Via Dante 14 und 27 – Auronzo
Tel. und Fax 0435 400033
info@centriotticig5.it
www.centriotticig5.it

BORCA OPTIK

Via Roma 76 - Auronzo,
Tel. 0435 400015
info@borcaocchiali.it
www.borcaocchiali.it

Haushaltsgeräte

CALDART ENERGIE

Via Corte 23 – Auronzo – Tel. 0435 9320
auronzo@caldartenergia.it
www.caldartenergia.com

Elektrische Systeme

3 LICHTSPITZEN

Via Unione 9 – Auronzo,
Tel. 348 4206872
3cimeluce@gmail.com

Bauarbeiten Baomalereien

DAN CARLOS ZELLE

Via Cella 5 – Auronzo – Tel. 0435 99745 **VOM
GERICHT ZANDATINA MARCO** Marconi 2/A
- Auronzo tel. 0435 400047/329 1594523
VON PHILIPPE ANGELO

Via De Filippo 29 - Auronzo Tel.
0435 400246/338388785

Juweliergeschäfte

ARIANNA SCHMUCK

Via Roma 18 – Auronzo – Tel. 0435 400114
info@dariannagioielli.it
www.dariannagioielli.it

Fotografie und Grafik

NICOLA BOMBASSEI

nicolabombassei@hotmail.it

Backwaren

Verbraucher- und Gegenseitige-Hilfe-Agentur

GEST. ZANDEGIACOMO C. DIEGO

Via Roma 21 – Auronzo – Tel. 0435 9246 ZAGO

PINOTTO BLOODY

Via Dante 31 -Auronzo - Tel. 0435 9435

Metzger

DIE METZGEREI von ZAGO A.

Vigo Platz 8 - Auronzo

Tel. 345 2483941

lamacelleriazago@gmail.com

Hydrothermisch-sanitäre Systeme

GAGLIARDI RENATO & C.

Via Corte 10/B - Auronzo

Tel. 0435 9511

gagliardi@gagliardirenato.com

Zahnarztpraxis

MANZONI DENTAL STUDIO

Via Riva Da Corte - Auronzo

Tel. 0435 99330

www.manzonistudiodentistico.it

Anwaltskanzlei

ADV. FRANCESCA DE MICHIEL

Über PF Calvi 3 - Auronzo - Tel. 0435 400946

info@studiolegaledemichiel.it

Fischhändler

BRUNNEN

Krankenhausstraße 8 - Auronzo

Tel. 0435 400311

Bausachverständiger

GUTER ENRICO

Via Venezia 24 - Auronzo

Tel. 346 1742634

enrico.bonato1990@gmail.com

Obst und Gemüse

COSMO OBST UND GEMÜSE

Via Dante 38 – Auronzo – Tel. 347 2725344

Pool

Sportbecken

c/o Sporting Hotel Club Pélós

Tel. 348 4026839 - piscinasporting@libero.it

Tabak

FOTOOPTIK CAPRI

Via Corte 1 – Auronzo – Tel. 0435 9217

fotocapri_auronzo@libero.it

MONICA NICHT NUR TABAK

Piazza Rizzardi 6 – Auronzo Tel.

0435 400131 - 340 5901326

monizack@gmail.com

Transport

DOLOMITI DRIVER SERVICE

Tel. 320 2911224

www.dolomitidriverservice.it

info@dolomitidriverservice.it

Textilhandwerk

BERGE LUCIA

Pizza Rizzardi – Auronzo – Tel. 320 04787060

Möbel und Objekte

ART ZANDEGIACOMO

Via Reane 7 – Auronzo – Tel. 0435 9443

Schmerzen. 388 4720562 - arte@zandegiacomo.it

PAIS GOLIN DEVIS

Via Corte 21 – Auronzo, Tel. 0435

400084 - 339 1741707

devisgolin@hotmail.it

www.arredamentomontagnaauronzo.it

Forstbetriebe

HERRLICHE REGEL VON VILLAGRANDE Pizza S.

Giustina 1 - Auronzo - Tel. 0435 99461

segreteria@regolavillagrande.it

dove Dormire

Hotels und Möbel

HOTEL AJARNOLA***

Via Rizio 6 - Auronzo
Tel. 0435 9481 - Fax 0435 99044
albergoajarnola@hotmail.it
www.ajarnola.com
CIN: IT025005A1BEY8YNL6

HOTEL IN DER SONNE***

Via Ligonto 6 - Auronzo
Tel. 0435 97000 - Fax 0435 97000
hotelalsoleauronzo@gmail.com
www.alsoleauronzo.net
CIN: IT025005A1MR748Z62

HOTEL AT THE NIGHTINGALE***

Via Rizio 25 - Auronzo,
Tel. 0435 9247 - Fax 0435 9247
info@hotelusignolo.it - www.hotelusignolo.it
CIN: IT025005A12JIWFNWC

HOTELJÄGER***

Via Ligonto 26 - Auronzo,
Tel. 0435 97017 - Fax 0435 97103
info@albergo-ristorante-cacciatori.com
www.albergo-ristorante-cacciatori.com
CIN: IT025005A15XIUAG9Y

CENTRAL HOTEL***

Via Vecellio 1 - Auronzo
Tel. 0435 400494 - Fax 0435 400109
info@hotel-centrale.it - www.hotel-centrale.it
CIN: IT025005A1YY8GXVLN

HOTEL BY MARCO***

Via Pietro da Rin Bettina 5 Vigo
Tel. 0435 77061 - 388 734 6892
Fax 0435 570070
hoteldamarco@gmail.com
www.hoteldamarco.it
CIN: IT025065A125HP4LNN

HOTEL DIANA***

Via Zardus 4 - Auronzo
Tel. 348 2854127 - Fax 0435 99226
info@dianahotel.it - www.dianahotel.it
CIN: IT025005A1NLR4HSI8

HOTEL GARNI BARANCIO***

Hofstraße 17 - Auronzo
Tel. 351 5473695 - barancio@barancio.it
www.barancio.it
CIN: IT025005A1FKQJ53IY

HOTEL GIANNINA***

Via Borgo Chiare 15 - Vigo-See Tel.
0435 77473 - Fax 0435 571105
info@associazionejiannina.it
www.albergogjiannina.it
CIN: IT025065A1P95RVOG7

HOTEL IRIS***

Via Saletta 5 - Auronzo - Tel. 0435 99861
Fax 0435 408434 - info@hoteliris.com
www.hoteliris.com
CIN: IT025005A14RHSBI5I

HOTEL JUVENTUS***

Via Padova 26 - Auronzo, Tel.
0435 9221 - Fax 0435 99284
info@dolomitihotel.it
www.dolomitihotel.it
CIN: IT025005A1IYX3U5Q8

HOTEL THE NEW MONTANINA***

Via Monti 3 - Auronzo
Tel. 0435 400005 - Fax 0435 400802
info@lanuovanontanina.it
www.lanuovanontanina.it
CIN: IT025005A1ZBXUQLU3

HOTEL LAVAREDO★★★

Via Monte Piana 11 - Misurina
Tel. 0435 39227 - Fax 0435 39127
info@lavaredohotel.it
www.lavaredohotel.it
CIN: IT025005A1WWXS4ESF

HOTEL MIRAVALLE★★★

Via Alpini 9 - Auronzo - Tel. 0435 400068
Fax 0435 400287 - miravalle@miravalle.net
www.miravalle.net
CIN: IT025005A1OWQ4XJB5

PANORAMIC HOTEL★★★

Via Padova 15 - Auronzo
Tel. 0435 400198 - Fax 0435 400578
reservations@panoramichotel.com
www.panoramichotel.com
CIN: IT025005A1K5QGWM6

HOTEL SPORTING CLUB★★★

Via Fabbro 32 - Pelos di Vigo
Tel. 0435 77103 - 368 711 4625
Tel. - Fax 0435 77466
sportingclub@yahoo.it
www.sportinghotelclub.it
CIN: IT025065A1NPHMD36A

HOTEL GALENO★★★

Via Pause 52 - Auronzo,
Tel. 0435 9539 - Fax 0435 9539
info@algaleno.com - www.algaleno.com
CIN: IT025005A1PAVX22RA

HOTEL AL MUGHETTO★★

Via Valle Ansiei Tornede 62 - Auronzo
Tel. 0435 497031 - Fax 0435 497031
info@albergomughetto.it
www.albergomughetto.it
CIN: IT025005A1BE7R5ZNW

HOTEL CHALET ANTORNOSSEE★★

Via Monte Piana 1 - Misurina
Tel. 320 962 5700 - info@lagoantorno.it
www.lagoantorno.com
CIN: IT025005A1OQTBMKHO

HOTEL ERIKA★★

Union Street 3 - Auronzo
Tel. 0435 9413 - Fax 0435 400447
info@associazione-erika.it
www.albergo-erika.it
CIN: IT025005A1E6V7OOQ5

HOTEL EXCELSIOR★★

Via Unione 1 - Auronzo
Tel./Fax 0435 9344
excelsior.auronzo@gmail.com
hotelexcelsior.jimdo.com CIN:
IT025005A1IFTLGUWT

HOTEL LARESE★★

Via Verona 5 - Auronzo - Tel. 328 448 9952 Fax
0435 408259 - info@associazionelarese.com
www.associazionelarese.com
CIN: IT025005A1L5IC2D74

HOTEL MEUBLE LA ROSA★★

Via Rizio 3 - Auronzo
Tel. 0435 401021 - 347 820 5724
info@meublelarosa.it - www.meublelarosa.it
CIN: IT025005A1DXRH2I2K

HOTEL MIRALAGO★★

Via Alpine Guides 3 - Misurina Tel. 0435
39123 - Fax 0435 399816
hotelmiralagomisurina@gmail.com
www.associazionemiralago.it
CIN: IT025005A1QIQN3RSL

HOTEL SERENA★★

Via Reane 38 - Auronzo, Tel. 0435
9419 - Fax 0435 9419
info@associazioneserena.com
www.albergoserena.com
CIN: IT025005A1ZWMS3WTW

HOTEL VECELLIO★★

Via Pais 7 - Auronzo
Tel. 0435 9420 - Fax 0435 400677
hotelvecellio@virgilio.it
www.hotelvecellio.it
CIN: IT025005A183X8U5RD

B&B und Pensionen

B&B ABETE BIANCO (4 LÖWEN)

Via Cima Gogna 17 - Auronzo
Tel. 389 0410551
abettino2019@libero.it
bandb-white-fir.jimdosite.com
CIN: IT025005C1A573PF3I

RUCKSACK B&B

Über Prof. Carlo Pais 16 - Auronzo
Tel. 0435 99673 - 328 1363366
alrucksack@gmail.com
www.alrucksack.com
CIN: IT025005B4EMFDHGYS

B&B BELVEDERE UNTERKUNFT TOUR. (3 LÖWEN)

Via Rizio 20 - Auronzo - Tel. 351 9733345
belvedereauronzo@gmail.com
www.belvedereauronzo.altervista.org
CIN: IT025005B4YZQRW5CG

B&B LA COA

Via Roma 10 - Auronzo
Tel. 376 0339813 - bblacoa@gmail.com
www.bblacoa.it
CIN: IT025005B4UD4MLJ9W

B&B ROSSODISERA

Via Calvi 15 - Domegge, Tel. 334
1713309 - 0435 72176
info@dolomitirossodisera.com
www.dolomitirossodisera.com
CIN: IT025018C1G8PZOZP8

HOTEL AJARNOLA

Via Rizio 6 - Auronzo
Tel. 0435 9481 - Fax 0435 99044
hotelajarnola@hotmail.it
www.ajarnola.com
CIN: IT025005A1BEY8YNL6



Campingplätze

CAMPING EUROPE

Via Pause 21 - Auronzo
Tel. 0435 400688 - Fax 0435 400688
info@campingeuropa.org
www.campingeuropa.org
CIN: IT025005B1AEJRJCLI

CAMPING IN DER BAITA

Alpenführeroute 4 - Misurina
Tel. 0435 39151
campingallabaita@hotmail.com
www.campingallabaitamisorina.com
CIN: IT025005B1LCQYWGAD

Residenz

RESIDENCE AL LAGO

Via Treviso 15 - Auronzo - Tel. 0435 400257
Tel. 337 1082216 - info@residenceallago.it
www.residenceallago.it
CIN: IT025005B4VKC9BWFB

CHALET ALPENROSE

Via Monte Piana 8 - Misurina
Tel. 380 8631993 - info@chalet-alpenrose.it
www.chalet-alpenrose.it
CIN: IT025005A1IWWYPI86

Berghütten

CARDUCCI-HÜTTE

Tel. 0435 400485 - 347 6861580
info@rifugiocarducci.eu
www.rifugiocarducci.eu
CIN: IT025005B8W3IUKXSQ

CARPI CITY REFUGE Tel. 0435

39139 - 328 6875712
rifugiocarpi@libero.it
www.rifugiocittadicarpi.com
CIN: IT025005B8QITC6ZF9



VIENI A TROVARCI NEI NOSTRI PUNTI VENDITA DI:



AURONZO DI CADORE (BL)
TEL. 0435 400015



LOZZO DI CADORE (BL)
TEL. 0435 76323



S. GIORGIO DI NOGARO (UD)
TEL. 0431 65291



COLLE UMBERTO (TV)
TEL. 0438 39034

FAMIGLIA E TEMPO LIBERO



Auronzo von Cadore

BIBLIOTHEK. Die Bibliothek, Lesebücher und Zeitschriften, der Internetpoint und WLAN.

biblioteca@comune.auronzo.bl.it Tel.
0435 99463 - Fax 0435 400106

Freizeitzentrum für Senioren

Harfe, Via Piave - Tel. 0435 400750
Billardzimmer, Karten, ...

BÜFETT. Kindererholungszentrum

von 6 bis 14 Jahren. Infos 0435 99358

MINIGOLF

Hotel Cacciatori – Via Ligonto 26
www.albergo-ristorante-cacciatori.com

TENNIS CLUB AURONZO

Via Roma – Tel. 348 0858447

AURONZO-SPIELPLATZ

Seestrand Villapiccola, Seestrand Villagrande,
Chalet Stella Alpina am Seeufer, Reane.

Stadionbereich.

ZENTRUM FÜR GEMEINSAME BEZIEHUNGEN

VIVA VITTORIA. Union Street 4 - Auronzo
up.vola.alto@gmail.com

ENTDECKEN SIE DIE TIERE UND BÄUME DES BAUERNHOFES IM AGRITURISMO AI LARES. Ort.

Passo Sant'Antonio jeden Mittwoch-
Montags im Juli und August – Tel. 334 7970400

AKTIVITÄTEN IN PRALONGO. Kommen Sie und entdecken Sie unser Unterhaltungsprogramm! Folgen Sie uns auf Facebook. Informationen zum Pralongo-Bauernhof. Tel. 339 7307992

STÄDTISCHES SCHWIMMBAD AURONZO.

Außenpool mit Solarium, Strand Bucintoro.
Geöffnet von Juli bis September.

Vigo von Cadore

HISTORISCHE BIBLIOTHEK

CADORINA Via C. Piazza 14 - Vigo di
Cadore Tel. 0435 77839 - Fax 0435
77839 bibliotecacadorina@libero.it

SPIELPLÄTZE. Parken Sie in der Nähe der historischen Bibliothek. Parken Sie in Pelos (in der Nähe des Sporting Hotels). Spielplatz in der Laggio Arena
Spielplatz in Via Dionisio Ronzon

SPORTPOOL UND FITNESSSTUDIO

c/o Sporting Hotel Club of Pelos.
Tel. 348 4026839 - piscinasporting@libero.it 2
Schwimmbäder, Außen- und Innenpool. Offen für alle

PELOS NEU AUSGESTATTETER BEREICH

Outdoor-Fitness

B. WILD RANCH REITSCHULE

Tel. 348 7956954

Lozzo von Cadore

SPIELPLATZ AM STANDORT „ASTRE“, erreichbar von Viale dei Missionari und Via Loreto, mit einem Kleinfußballplatz mit Kunstrasen.

TENNISPLÄTZE AM ORT „PRADELE“, erreichbar von Via Piave. Kunstrasenplätze. Ausreichend Parkplätze.

PARK BENEDIKT XVI. Angrenzend an die Loretokirche, 1,5 km vom Platz entfernt, sehr großzügige Grünanlage. Loreto-Spielplatz und Zipline-Spiel für Kinder.

IN CENTRO AD AURONZO - DOLOMITI



BED AND BREAKFAST

LA COA



BAR CAFFÉ SPRITZ GIORNALI



376.0339813 · BBLACOA@GMAIL.COM · WWW.BBLACOA.IT

CIN: IT025005B4UD4MLJ9W



Via Monti, 3 - Auronzo di Cadore

T. 0435 400005

info@lanuovamontanina.it

CIN: IT025005A1ZBXUQLU3



I NOSTRI RISTORANTI

AGRITURISMO AI LARES

Ort. Passo 5. Antonio – Tel. 334 7970400

AGRITURISMO AL TABIA'

Via Lungo Lago - Auronzo - Tel. 377 0903474

Corte's Ranch Farmhouse Ort.

Palus San Marco – Tel. 0435 497060

AZ. PRALONGO-BAUERNHOF

Ort. Pralongo - Tel. 339 7307992

HOTEL RESTAURANT CACCIATORI

Via Ligonto 26 – Tel. 0435 97017

HOTEL RESTAURANT GALENO

Über Pause 52 – Tel. 0435 9539

JUVENTUS HOTEL RESTAURANT

Via Padova 26 – Tel. 0435 9221

HOTEL RESTAURANT LA MONTANINA

Via Monti – Tel. 0435 400005

MIRAVALLE HOTEL RESTAURANT

Via Alpini 9 - Tel. 0435 400068

Panorama-Hotelrestaurant Via

Padova 15 – Tel. 0435 400198

HOTEL RESTAURANT ALL'USIGNOLO

Via Rizio 25 – Tel. 0435 9247

HOTEL RESTAURANT IRIS Via

Saletta 5 – Tel. 0435 99861

HOTELRESTAURANT IN DER SONNE

Via Ligonto 6 – Tel. 0435 97000

HOTEL RESTAURANT AL MUGHETTO Über Val

d'Ansiel Loc. Tomede – Tel. 0435 497031

HOTEL RESTAURANT LAVAREDO

Via Monte Piana 11 – Misurina – Tel. 0435 39227

CHALET AM RUNDEN

Standort: Val da Rin

Tel. 0435 97038 - 339 5955269

CHALET BEI PRIMULA

Ort. Val da Rin – Tel. 334 7855123

CHALET ANTORNO-SEE

Antornosee, Misurina – Tel. 320 9625700

CAMPING EUROPA PIZZERIA Via

Pausa 20 - Tel. 329 2442613

PIZZERIA AL RIO

Piazza Rizzardi 1 – Tel. 0435 400666

EDELWEISS PIZZERIA

Via Monte Piana 12 – Misurina – Tel. 0435 39025

RESTAURANT IM BAITA

Via Alpine Guides 4 – Misurina – Tel. 0435 31919

MIRALAGO HOTEL

Via Alpine Guides 3 – Misurina – Tel. 0435 39123

RIBOTTA ART BAR

Via Pause 7 – Auronzo – Tel. 380 786 7641



GELATERIE PASTICCERIE BAR



SÜSSE KUNST-GEBÄCKBAR

Via Opitale 1 – Tel. 347 7545130

VECELLIO EISCREME-BAR

Via Carte 5 – Tel. 338 4110056

BAR LA COA

Via Roma 10 – Tel. 376 0339813

BAR ACHTER ZWERG

Crazy Vigo – Tel. 366 3053589

RIBOTTA ART BAR

Via Pause 7 – Auronzo – Tel. 380 7867641

CHALET STAR ALPINE

Via Lungo Lago – Tel. 535 490600

Konditorei La Cicra Via

Roma 21 – Tel. 0435 9246

BAR COFFEE BARANCIO

Via Corte 17 – Tel. 351 5473695

BAR CHALET ALPENROSE MISURINA Via

Monte Piana 8 – Tel. 380 8631993





ALBERGO VECELLIO

Via Pais, 7
Auronzo di Cadore (BL)
Tel. und Fax 0435 9420
hotelvecellio@virgilio.it
CIN: IT025005A183X8U5RD



www.albergovecellio.it

LOCAZIONI TURISTICHE

BALDWIN ROSALIND MARIA

Via Borgo Chiare 18 - Laggio
Tel. 347 7746508 - baldovinrm@gmail.com
CIN: IT025065C228JAZLOP

BALDWIN ROSALIND MARIA

Via Ronzie 16 - Lozzo
Tel. 347 7746508 - baldovinrm@gmail.com
CIN: IT025065C228JAZLOP

HAUS VON RIN

Via Trento 26 - Auronzo - Tel. 0435 400494
info@residence-darin.com
www.residence-darin.com
CIN: IT025005C2HV5VU6JH
CIN: IT025005C2GJGRIUC4

BRESSAN LEILA

Via Tarin 39 - Auronzo - Tel. 347 9093597
bressanleila1971@gmail.com
CIN: IT025005B4GGLI6M6D

CASAGRANDE ALESSANDRO

Via Cella 19 - Auronzo - Tel. 328 156 8239
7homeauronzo@gmail.com
CIN: IT025005C2Q6S9ZLE7

CASAGRANDE MASSIMO

Via Cella 7 - Auronzo - Tel. 348 3304755
manaigo.laura@gmail.com
www.auronzo-dolomiti.com
App. Das Biwak: CIN: IT025005C2XKCUFDSL
App. Casa sul Lago: CIN: IT025005C2NLAIQ4JG

CASANOVA DANIELA

Via Tarin 30 - Auronzo - Tel. 347 3125431
daniela.casanova@libero.it
CIN: IT025005C2BAA5AGL3

FRANCESCO CATTARUZZA DORIGO

Via Cella 12 - Auronzo - Tel. 389 2425508
francesco.dorigo59@gmail.com
CIN: IT025005C2VZ9QEYJ6

CATTARUZZA L. SILVANA

Via De Filippo 5 - Auronzo
Tel. 334 9555155 - albanohoffer@libero.it
www.hoffervacanze.com
CIN: IT025005C2NNGGLAX5

DAN LUCIAS ZELLE

Via PFCalvi 23 - Auronzo, Tel. 0435 99509
Tel. 329 1843949
celladedanlucia02mail.com CIN:
IT025005C2Q2K2UZE2

DAN SONIAS ZELLE

Via Treviso 2 - Auronzo
Tel. 329 6168613 - casadimontagna@libero.it
CIN: IT025005C2CP3ERCWD

HAUS ELSA AURONZO

Via Alpini 15 - Auronzo - Tel. 328 3934481 335
265435 - ciasaelsaauronzo@gmail.com CIN:
IT025005C2VZYXIUPK

PAULINAS WAHL

Osterra Platz 6 - Auronzo
Tel. 328 6837099 - paocibien@libero.it
CIN: IT025005C2CJLRILCG

AUGUST COURT

Via Zardus 14 - Tel. +49 (0)20127107161
+ 49 (0)176 55667636 - augustacorte@gmx.de
CIN: IT025005C2UGF586

GERICHT I METTO ALDO

Via Trento 30 - Auronzo - Tel. 328 6060345
comismonica@gmail.com
CIN: IT025005C2JMDIEWCFW

ICH HABE LUCIA VOR GERICHT GESTELLT

Via Berti 9 – Auronzo – Tel. 339 7082325
ciasalarese@gmail.com
CIN: IT025005C20Q3VKE3V

Gericht unterbricht Elena

Via Ansiei 11 – Auronzo – Tel. 0435 9290
Tel. 338 1593388 - corte.elena@libero.it
CIN: IT025005C2CRE2NMU9

VOM GERICHT ALTER MAXIMILIAN

Via Guglielmo Marconi 4 - Auronzo
Tel. 328 6169873 - dacortem@hotmail.com
CIN: 025005C2ADPF98P

VOM GERICHT ZANDATINA PHILIP

Höhlenstraße 7 - Auronzo
Tel. 339 8448439 - faniaholiday@libero.it
CIN: IT025005C2931K84QV

DE FLORIAN FANIA PHILIP HEIRS

Stadionstraße 30 - Auronzo
Tel. 339 8448439 - faniaholiday@libero.it
CIN: IT025005C2FZ29HUEH

VON IDA WELL

Via Cesarol 89 - Lorenzago - Tel. 0435 72655
Tel. 334 7367503 - idadapozzo@gmail.com
CIN: IT025032C22CHSKM4F

VON FLORIAN F. MAURIZIO

Über PF Calvi 14 - Auronzo - Tel. 348 8131222
maurizioreflorian59@gmail.com
CIN: IT025005C2Q3FJOGZ5

VON LOTTO TITO

Via Cella 6 – Auronzo – Tel. 0435 400148
Tel. 340 8006149 - rita.ferrera@teletu.it
CIN: IT25005CTKKY60R3

DANIELA DEL FAVERO

Via dello Stadio 16 – Auronzo – Tel. 333 9090095
r.darin@hotmail.it - CIN: IT025005C2ZTURSSIH

JULIANA FACHERIS

Via Piave 20 – Auronzo – Tel. 0435 9202

347 6752953 - 338 5009030
giulianafacheris@libero.it
CIN: IT025005C20RX7SC4G

GAIUS PAOLA

Über PF Calvi 3 - Auronzo - Tel. 0435 400127 Tel.
329 7410609 - paolagaio16.pg@gmail.com CIN:
IT025005C2HUQ7MW3G

MANUELA HOFFER

Via Roma 23 - Auronzo
Tel. 320 0478711 - hm64@libero.it
www.associazioneperla.altervista.org
CIN: IT025005C2Q5OFNL92

LARESE FILON AUGUSTA

Via Unione 6 - Auronzo,
Tel. 335 7112276
augusta.larese@gmail.com
CIN: IT025005C2L6VPXCW

LARESE FILON KATIA

Via Corte 21 – Auronzo – Tel. 347 6031950
katialarese@gmail.com
CIN: IT025005C2P5V9KBVU

LARESE MORO PIO

Via Saletta 22 - Auronzo, Tel. 0435
400290 - 329 6437918 CIN: IT
025005C2UM3DJ6DL

LARESE CASANOVA FRANCESCA

Via Reane 30 - Auronzo
Tel. 328 7668459 - carlo.pais@hotmail.it
CIN: IT025005C20G3NAJJY

LARESE CELL IRENE

Via Cella 27 – Auronzo – Tel. 0435 9482 Tel. 0435
9383 - irenelaresecella@gmail.com App. 1:
CIN:IT025005B48EEBSBY3
App. 2: CIN: IT025005C236GMU6HE

LARESE FILON APOLLONIO

Via S. Caterina 2/A - Auronzo
Tel. 347 7004251 - apolarese@gmail.com
CIN: IT025005C2Q5Y7AVUL

LEOVACANZE TOURIST APARTMENTS

Via Ansiei 10 – Auronzo – Tel. 331 2057134
333 3030205 – 333 3030206
CIN: IT025005B4YQUSD256
CIN: IT025005B4F5O49NFU
CIN: IT025005B42XB3YAH6
CIN: IT025005B4SUVYSLWE
CIN: IT025005B4NXXKAU7VV
CIN: IT025005B47GOP7LTU
CIN: IT025005B4J8LEIHV3
posta@leovacanze.com - www.leovacanze.it

MAINARDI ALICE

Via Ambata 10 – Auronzo – Tel. 339 4046068
alicemainardi65@hotmail.com
www.appartamentomainardi.altervista.org
CIN: IT025005B4JSOLRMGB

MANAIGO LAURA

Via Tarin 32 – Auronzo – Tel. 348 3304755
apartments@auronzo-dolomiti.com
www.auronzo-dolomiti.com
CIN: IT025005C2VA4ZHHR9

ORNELLA MARTINI

Via Villanuova 87 – Laggio – Tel. 0435 77788
349 1509772 - edarin@inwind.it
CIN: IT025065C2KJX6FJ70

LIBERALE MÜHLE

Via Prof. Carlo Pais 10 – Auronzo – Tel. 0435 9453
339 5282897 - elviratoffoli@gmail.com
CIN: IT025005C2UA24FOPR

BERGE ÜBER MARIA

Piazza Santa Giustina 19 – Auronzo
Tel. 338 7457683 - patriziadelozenzo3mail.com
CIN: IT025005B4HJGDFAIE

OLIVOTTI SILVA

Via Tarin 37 – Auronzo – Tel. 0435 400158
Tel. 339 1627293 - olivotti.s@alice.it
CIN: IT025005C2L5SZK79X

PAIS BECHER GIAMBATTISTA

Via Marconi 8 - Auronzo - Tel. 0435 9507

Tel. 348 5822386 - 333 1198566
marilisa.pais@gmail.com CIN:
IT025005C2X42W7H38

WEISSES PAIS OSVALDO

Via Ambata 7 – Auronzo – Tel. 338 8557112
biancoauronzo@gmail.com
CIN: IT025005C29WGFBO9U

PAIS GOLIN ALESSIA

Via Marconi 3 - Auronzo
Tel. 346 1742852 - apg.74@outlook.it
CIN: IT025005C237BZ2FMR

PAIS MARDEN MIRCO

Über PF Calvi 19 - Auronzo - Tel. 0435 99086
Tel. 0435 9420 - mirkettomp@libero.it CIN:
IT025005C2VS3ZWUJ6

PAIS MARDEN CAESAR

Via Ajarnola 21 - Auronzo
Tel. 349 6375158 - gabridori@libero.it
CIN: IT025005C2BRXYHAVM

PAMIO HERMES

Via P. F. Calvi 5 - Auronzo
Tel. 329 0595140 - futuro2036@gmail.com
CIN: IT025005C22DQMB9DD

PARISET STEFANO

Via Zardus 17 – Auronzo – Tel. 338 9492263
0437 294744 - stefano.pariset@virgilio.it CIN:
IT025005C23SU2EJD4

PERIN DE IACO TERESA

Via Tarin 33 - Auronzo, Tel. 0435
99596 - 328 4136658
teresaperin63@gmail.com CIN:
IT025005B4GOFOWIOI

WOHNUNGEN ROM SILVANA

Via Riva da Corte, 9 – Auronzo – Tel. 0435 9537
Tel. 329 4568121 - 328 7350731
anna.zandegiacomo@gmail.com
App. 1 CIN: IT025005C2JV7IPO2B
App. 2 CIN: IT025005C2FUYCTQBN

MOSTERI DOLOMITES SPA

Via Alpini 4b - Auronzo
Tel. 342 0060975 - 348 6910485
info@mostesidolomitesspahotel.it

App. San Rocco CIN: IT025005B4J4YBG3AH
App. Tudaio CIN: IT025005B4R3J55KH2

APP. ALTER MANN VON BRUDER ROBERTA

Via Ospitale 8 - Auronzo
Tel. 339 3577924
roberta.vecellodelf@libero.it
CIN: IT025005C227T9HU2T

VECELLIUS GALENO

Via Pospizza 27 - Auronzo - Tel. 339 5622604
misa.auronzo@gmail.com
CIN: IT025005B44JIU24LU

VECELLIO MATTIA GIOVANNI

Via Marmarole 21 - Auronzo - Tel. 0435 99897
gianpaoladm44@gmail.com
CIN: IT025005C2J346V06D

TARIN APARTMENTS

Via Tarin 37 - Auronzo - Tel. 331 4583650
zandegiacomo04@gmail.com
www.appartamentitarin.com
CIN: IT025005B43UGV2H53

VECELLIO PATIS GRACE

Via Corte 2 - Auronzo - Tel. 0435 39247
346 2871084 - malgamisurina@libero.it
CIN: IT025005C2X3YB7AO3

VECELLIO SEGATE MIRIAM

Via Monti 26 - Auronzo - Tel. 347 8930160
svecellio@libero.it
CIN: IT025005C2TXM7N9QI

ZAGATO MATTEO

Via Prof. Carlo Pais 8 - Auronzo
Tel. 327 7717406 - zagorama@gmail.com
CIN: IT025005C2GONFPZPW

ZARA ELENA

Via Roma 4 - Auronzo - Tel. 0435 400390

338 661439 - elenazadra72@gmail.com
CIN: IT025005C2U2ZKL6SW

ZANDEGIACOMO VON LUGAN VALTER Via

Corte 25 - Auronzo - Tel. 347 1153276
valteremarina@gmail.com
www.auronzovacanze.com
App. Tudaio CIN: IT025005C28SNRXP9A App.
Seeblick CIN: IT025005C256LVZKVZ

ZANDEGIACOMO DE ZORZI ELIANA Via

Roma 16 - Auronzo - Tel. 348 3229047
elizandegiacomo@gmail.com
CIN: IT025005C28ZCU2V6Y

ZANDEGIACOMO M. MARTA

Via Tre Cime 7 - Auronzo - Tel. 333 6906668
martazandegiacomo@gmail.com
CIN: IT025005C2X37K9DRV7

ZANDEGIACOMO M. GIANCARLO

Via Monti 20 - Auronzo - Tel. 328 3337305
giancarlo.zande@libero.it
CIN: IT025005C2LOYYSX9

ZANDEGIACOMO O. ANNA

Via Treviso 4 - Auronzo - Tel. 348 9811215
armando.maroldo@gmail.com
CIN: IT025005C2P34RR97C

ZANDEGIACOMO O. ROSANNA (Daniela)

Via Roma 13 - Auronzo - Tel. 320 046 9165
auronzostellaalpina@gmail.com
CIN: IT025005B4976WMLPE

ZANDEGIACOMO SEIDELUCIO LEA Via

Monti 14 - Auronzo - Tel. 329 1682638
leazandegiacomo@alice.it
leazandegiacomo63@gmail.com
CIN: IT025005C2X39EF3XA

Informationen zur

Touristenvermietung: <https://>

auronzomisurina.it/lista-strutture/#/

alloggi oder scannen Sie den QR-Code.





Situato in posizione appartata rispetto alla strada statale, ideale per chi vuole rilassarsi nel cuore delle Dolomiti, lontano dalla confusione. Ristrutturato di recente, camere con balcone e terrazza solarium.

Via Da Rin Bettina 5/6

VIGO DI CADORE (BL)

0435 77061

+39 388 7346892

www.hoteldamarco.it

hoteldamarco@gmail.com

CIN: IT025065A125HP4LNW



EDELWEISS MOUNTAIN GUIDE



LE GUIDE ALPINE DEL CADORE

SUMMER

FERRATE
ARRAMPICATA
PROGRAMMA RAGAZZI
TREKKING
MTB
ALTA MONTAGNA

WINTER

SCI ALPINISMO
FREERIDE
CIASPE
SAFARI FREERIDE
CASCATE DI GHIACCIO
SICUREZZA IN FUORIPISTA

Info e prenotazioni tel. 335 544 1050

SERVIZI UTILI

Auronzo von Cadore

GEMEINSAM

Via Roma 24 – Auronzo – Tel. 0435 400035
www.comune.auronzo.bl.it

ÖRTLICHE POLIZEI

Tel. 0435 400035 - vigili@comune.auronzo.bl.it

POSTAMT

Via Vecellio 2 – Auronzo – Tel. 0435 400067
Büro Misurina – Tel. 0435 39047

WÖCHENTLICHER MARKT

c/o Parkplatz Eisstadion,
jeden Donnerstagmorgen

KRANKENHAUSPRÄSIDIO

Tel. 0435 402211

SUEM

Notdienst Tel. 118

DIENTLEISTUNGEN UND AMBULANZEN

Für Terminvereinbarungen: Tel. 800 890500

PÄDIATRIE

Pieve di Cadore – Tel. 0435 341246
Bäckerin Enrica 366 4517951

ZAHNÄRZTE

Dr. Baron Philip
Via Roma 21 – Tel. 0435 99259
Dr. Manzoni Giovanni - Dr. Manzoni Anna
Via Riva da Corte 2 – Tel. 0435 99330

AURONZO PRO LOCO

Via Roma 24 – Tel. 335 490600
prolocoauronzo@prolocobellunesi.it

BIBLIOTHEK „L. RIZZARDI“ Via

Roma 24 – Tel. 0435 99463
biblioteca@comune.auronzo.bl.it

VERANTWORTLICHE ÄRZTE

Dr. Giovanni Daniele
Via Roma 10 Auronzo – Tel. 0435 99077

Dr. Marco Agostini

c/o Auronzo Hospital – Tel. 351 3430934
dott.marco.agostini@gmail.com

APOTHEKE

Auronzo di Cadore Via Roma 19 – Tel. 0435 9281
Fax 0435 400632 - ente.coop@libero.it

NEU: APOTHEKENSERVICE: In der Apotheke ist es möglich, direkt in der Apotheke eine Reihe von Tests zur Beurteilung des Gesundheitszustands durchzuführen. Infos: Tel. 0435 9281 – Klinik in Via Roma 13 (neben der Apotheke).

TIERARZT

c/o Gesundheitsamt - Tel. 0437 940183

KIRCHEN

Pfarrei Villagrande Kirche S.
Giustina tel. 0435 9351
Pfarrgemeinde Villapiccola
Kirche S. Lucano, Tel. 0435 9354
Pfarrgemeinde Villanova
Regina Pacis Kirche Tel. 0435 9346
Grotte der Madonna
Kirche des Erholungsheims

PILZSAMMLUNG

Für Anwohner besteht keine Gebührenpflicht, die Abholung ist täglich möglich. Für Nicht-Einwohner sind die Abholtage Dienstag, Samstag, Sonntag und werktags gesetzliche Feiertage. Info: www.centrocadore.bl.it/news/subjects-enabled-to-release-titles-for-the-collection-of-epigean-mushrooms

Lozzo von Cadore

GEMEINSAM

Via Padre Marino 328 – Tel. 0435 76023

PRO LOCO

Piazza IV Novembre – Tel. 320 3077923
prolocolozzocadore@gmail.com

STÄDTISCHE BIBLIOTHEK

Via Padre Marino – Palazzo Pellegrini
Tel. 0435 76314 - biblioteca.lozzo@libero.it

POSTAMT

Via Roma 127 – Tel. 0435 76495

APOTHEKE

Lozzo di Cadore – Via Roma 239
Tel. 0435 76052

Allgemeinmediziner

Dr. Baldovin Giovanna
Via Col Vidal – Tel. 333 5436946

Dr. Marco Agostini
3513430934
dott.marco.agostini@gmail.com

KIRCHEN

Pfarrkirche

Tel. 0435 76032
in der Nähe der Piazza IV Novembre

KIRCHE UNSERER LIEBEN FRAU VON CIAREIDO
(Standort Pian dei Buoi)

Vigo von Cadore

GEMEINSAM

Piazza S. Orsola – Tel. 0435 77002
Fax 0435 77822 - segr.vigo@cmcs.it

PRO LOCO

(Erdgeschoss der Bibliothek)
in der Via Cardinal Piazza Nr. 14
Tel. 0435 77058 - prolocovigo@gmail.com

POSTAMT

Piazza Orsola 8 – Tel. 0435 77152

BIBLIOTHEKEN

Historische Bibliothek Cadorina
Via Cardinal Piazza 14
Kontakte Noemi Nicolai
bibliotecacadorina@libero.it

Allgemeinmediziner

Dr. Vizzini Maria Grazia
Tel. 339 6869652

Dr. Badovin

Tel. 333 5436946

APOTHEKE

Vigo di Cadore Piazza S. Orsola
Tel. 0435 77003

KIRCHEN

Kirche San Martino
Via Cardinal Piazza 18 Vigo
Tel. 0435 77006
Kirche Sant'Antonio Abate
Kirche San Bernardino





ANDERE GESCHICHTEN UNTER DEN GIPFELN BEGINNEN WIEDER

Das Bergsteigerkulturfestival AITre Storie sotto le Cime findet nach den erfolgreichen Ausgaben 2023 und 2024 im Jahr 2025 erneut statt. Konzipiert und ins Leben gerufen von der Gemeindeverwaltung von Auronzo und nach einer Idee des Schriftstellers, Historikers und Übersetzers Luca Calvi, der auch künstlerischer Leiter ist, zielt die Veranstaltung darauf ab, wichtige Persönlichkeiten des Bergsteigens und der Kultur vorzustellen, die auf nationaler und internationaler Ebene mit der Welt der Berge verbunden sind.

DER'11. JULI Eröffnet wird die dritte Ausgabe von einer legendären Persönlichkeit des britischen und weltweiten Bergsteigens: Mick Fowler, der mehrmals den prestigeträchtigen Preis Piolets d'Or gewonnen hat und zahlreiche äußerst schwierige Erstbesteigungen in praktisch unerforschten Gebieten durchgeführt hat.

Der18. Juli An der Reihe ist eine Persönlichkeit, die mittlerweile in den sozialen Medien, in der Presse und im Fernsehen sehr bekannt ist: Marika Ciaccia, alias My Life in Trek, eine Bezugsperson für Jung und Alt in Sachen Spaziergänge, Ausflüge, lange Trekkingtouren in den Bergen und mehr.

Der25. Juli ein großer Bergerzähler wird zu Gast sein, Stefano Ardito, wahrscheinlich der größte italienische Vertreter des Journalismus, der sich den Bergen widmet und

zum Wanderautor zahlreicher Bücher zur Geschichte, zum Zeitgeschehen, Wanderführer und darüber hinaus von Fernsehdokumentationen und Dokumentarfilmen.

Der1. AUGUST Igor Koller, der größte slowakische Kletterer aller Zeiten, wird in Auronzo sein. Mittlerweile ist er zur Legende geworden, weil er 1981 mit seinem Kletterpartner Jindro Sustr eine Route an der Südwand der Marmolada eröffnete: die Via Attraverso il Pesce. Den Abend widmet er seiner fünfzigjährigen Liebe zur Marmolada.

DER'8. AUGUST der bekannte Bergsteiger, Journalist und Schriftsteller Enrico Camanni aus Turin, der sein neuestes redaktionelles Werk „Auronzo“ vorstellen wird, einen Thriller mit einem neuen Fall, der in den Bergen spielt. Von der Fiktion zur Realität wird der Schritt kurz sein und Camanni wird von



Literatur bis hin zu aktuellen Ereignissen, um in literarischer Form von seiner Liebe zu den Bergen und dem Bergsteigen zu erzählen.

Der13. August Zu Gast ist der junge, aber etablierte Journalist und Schriftsteller Pietro Lacasella aus Vicenza, ausgebildeter Anthropologe und seit einigen Jahren eine der einflussreichsten Stimmen und Anreger für Diskussionen zu ökologischen und sozialen Themen im Zusammenhang mit der Bergwelt.


Der22. August Wir werden weiterhin über großartiges internationales Bergsteigen sprechen und dabei den sehr starken Bergsteiger und Bergführer aus Padua, Alessandro Baù, treffen, der seit vielen Jahren für seine Erfolge in den Dolomiten bekannt ist, aber auch in den Alpen und allmählich bis nach Patagonien und darüber hinaus aktiv ist.

Der29. August Ein weiterer besonderer Gast ist der sehr bekannte Bergsteiger und Philanthrop Fausto De Stefani aus Mantua, ein großartiger Mann, der sich, nachdem er alle vierzehn Achtausender der Erde bestiegen hat, philanthropischen Aktivitäten widmet, darunter dem Bau und der Verwaltung von Schulen verschiedener Art und Niveaus in Nepal und Aktivitäten für „besondere“ Kinder in seinem Haus.

Der3. SEPTEMBER Eine aufstrebende Persönlichkeit im Bereich des Bergsteigens, die aus der Provinz Varese stammt, aber deutlich

Gedanken verbunden mit Trinacria, Tommaso Sebastiano Lamantia, Autor einer erfolgreichen Besteigung des K2 im Jahr 2024. Er wird uns die Möglichkeit geben, einen Dokumentarfilm über ihn und seinen K2 anzusehen.

Um die Überprüfung abzuschließen, **12. SEPTEMBER**, ein venezianisches Bergsteigerpaar, das seine festen Stellen aufgegeben hat, Bergführer wurde und nun zwischen Italien und Chamonix lebt, wo sie ihren Beruf ausüben, Silvia Loreggian und Stefano Ragazzo. Während Silvia im vergangenen Sommer unter den anhaltenden Missgeschicken der K2-Expedition litt, gelang Stefano stattdessen das Kunststück der ersten Solobesteigung der Eternal Flame an der Südwand des Nameless Tower (6251 m). Gezeigt wird der Film Eternal Solo unter der Regie von Andrea Cossu und der Produktion von Grivel.





VOM KELTISCHEN FESTIVAL ZUR DESMONTEADA

Festivals und Konzerte, Musik, Straßenkünstler und Baby Dance, weiße Nächte und Sportwettkämpfe.

***Reichhaltiger Veranstaltungskalender** macht es einzigartig **Auronzos Sommer 2025**. Dank der Zusammenarbeit zwischen der Pro Loco von Auronzo und den für die Aktivitäten verantwortlichen Stellen sind sie in der Tat **Von Mai bis Oktober finden viele Veranstaltungen statt**. Von traditionellen Festen, Jahrmärkten und Weißen Nächten über das Keltenfest und die Desmonteada bis hin zu Konzerten und Babytänzen für Kinder, kulturellen Veranstaltungen und Sportwettbewerben. **Ein Sommer zum Erleben in den Belluneser Dolomiten**, ein UNESCO-Weltkulturerbe.*

KELTISCHES FESTIVAL

UND MUSIK UNTER DEM GLOCKENTURM

Dank des reichhaltigen Veranstaltungskalenders der Pro Loco von Auronzo gibt es viele Termine zu beachten **für Sommer 2025**. Es beginnt am 31. Mai und die **1. und 2. Juni** mit dem **Trumusio Celtic Fest**, ein Festival keltischer Tradition mit Musik, Kunsthandwerk, Tanz, Workshops, Bogenschießen, traditionellen Riten und einem Essens- und Weinstand. Der **26. und 27. Julies** ist an der Reihe der **traditionell**

Fest von San Lugan mit typischen Gerichten, traditionellen Spielen, Musik mit dem „*Ich & Tee - Musik*“ und die Gruppe „*Mely & die Moodies*“ und auch die traditionelle Lotterie darf nicht fehlen. **Am 10. August wird die Piazza Santa Giustina mit einem Konzert zum Leben erweckt.**

Das Programm wird mit weiteren Veranstaltungen fortgesetzt, die den ganzen Sommer über stattfinden. Aus **Weiße Nächte, 28. Juni, 12. Juli, 9. und 30. August**.



Die Protagonisten der Sommerwochenenden sind die **kulturelle Veranstaltungen**, darunter Buchpräsentationen am Berg, **Malerei- und Bildhauersymposium vom 2. bis 6. September**.

Mitte August dürfen Sie die traditionelle Wood Party nicht verpassen, ein Picknick mitten im Wald,



organisiert von der freiwilligen Feuerwehr Auronzo.

Historische Konferenzen mit Musizza am 4. August, 21.00 Uhr, Ratssaal: „VITTORIO SOMEN-ZI, 007 AUF EINER MISSION IN AURONZO UND UMGEBUNG“ Die wenig bekannte Geschichte eines Wissenschaftlers aus Mantua, eines OSS-Agenten (*Büro für strategische Dienste, USA*) im Frühjahr 1945 mit dem Fallschirm in der Gegend von Belluno abgesprungen, um den Partisanen zu helfen, und Protagonist wichtiger Aktionen in Auronzo, Cortina und Prags; Und **18. August, Std**



21.00 Uhr, Ratssaal: „**DON ROMOLO TRES-SINO, FOTOGRAF DES KAPLANS IN VAL D'ANSIET**“ In der Provinz Verona wurde eine außergewöhnliche Sammlung von Fotografien wiederentdeckt, die während des Ersten Weltkriegs in Auronzo von einem jungen Priester aus Roverchiaretta, einem Kaplan im Gesundheitswesen, aufgenommen wurden. Sie verewigen suggestive Einblicke in eine Stadt, die es nicht mehr gibt.

DIE KÜHE KOMMEN AUF DAS LAND

Der Sommer ist vorbei, mitten im Herbst gibt es eine weitere Veranstaltung, die das Zentrum von Auronzo belebt, organisiert von „*Fei und Desfei*“, ein echtes **Party für Einheimische und Touristen**.

Wir sprechen über die elfte Ausgabe von „**Gnoche in Festa und Desmonteada**“, die am **4. und 5. Oktober 2025**.

Nachdem die Kühe den Sommer frei und glücklich auf den Hochweiden verbracht haben, kehren sie ins Tal zurück, um den Winter im Schutz des Stalles zu überstehen.

Dort **Abstieg**, was im Dialekt „desmonteada“ wird, stellt einen feierlichen Tag für die Züchter dar, die **verkleiden ihre Haustiere für die Party** mit besonderen Verzierungen und Ornamenten, bunten Schleifen und Bändern, Blumen und bestickten Kragen. Der Anlass ist perfekt zum Feiern mit Musik und Märkten, Umzügen in traditionellen Kostümen, altmodischen Spielen und einem Imbissstand, an dem Sie typische Gerichte probieren können.

Hierzu zählen insbesondere die **Gnocchi all'au-**

Dialekt der „gno-
eisgekühlte Knödel
du würzt mit
geschmolzenem Käse und Ricotta
icata.







INTERNATIONAL CANOE SPRINT AND PARACANOE EVENT

20.-22. Juni 2025

WANDERUNGEN ZWISCHEN DEN HÜTTEN, SKYRUNNER UND TRAILRUNNING

Auch für Sportbegeisterte bietet der Sommer zahlreiche Möglichkeiten. Zu den mit größter Spannung erwarteten Ereignissen gehören: **Internationales Kanurennsport- und Paracanu-Event** welches gehalten wird von **20.-21.-22. Juni 2025** im Santa-Caterina-See in Auronzo.





<https://lavaredo.utmb.world/it>



LAVAREDO ULTRA
TRAIL

BY **UTMB®**

VAL MARZON:

DAS SCHLAGENDE HERZ VON LAVAREDO 80K

28.06.2025

06.15-Lavaredo 80K Athletentreffen und Gepäckausgabe-Val Marzon/
Auronzo 07.00-Start Lavaredo 80K-Val Marzon/Auronzo

Dieses Jahr beginnt der Lavaredo 80K im Val Marzon, einem Tal in der Nähe von Auronzo di Cadore, und endet bei den Drei Zinnen von Lavaredo.

Bereits auf den ersten 10 Kilometern werden die Athleten vor eine Herausforderung gestellt, die einen spektakulären Blick auf die Drei Zinnen bietet, oder vor eine Herausforderung in der authentischen, wilden Natur der Dolomiten, die den Teilnehmern ein unvergessliches Erlebnis beschert.





3. August 2025 Es findet die 52. Ausgabe der „Camignada poi siè-Hütte“ statt, eines vom CAI Auronzo organisierten 30-km-Bergrennens, an dem sechs Schutzhütten teilnehmen: Auronzo, Lavaredo, Locatelli, Comici, Carducci und Pian di Cengia. Das Ereignis, geboren 1973, erinnert **Tausende von Menschen** Sie kommen aus ganz Italien und dem Ausland, Fachleute, aber auch Enthusiasten, die die Gelegenheit nutzen, die Landschaft der Belluneser Dolomiten zu genießen.

CAMIGNADA
poi siè refuge

www.caiauronzo.it





TRE CIME EXPERIENCE

Auch nicht zu versäumen **Drei-Gipfel-Erlebnis**, eine Reihe von Veranstaltungen, die durch den Sport die einzigartige Schönheit der Dolomiten und insbesondere ihres Symbols feiern: die Drei Zinnen. Zu den Sportereignissen zählen die **27. Juli 2025**es findet statt am **Luca Molin Trophy**, ein 6 km langes Rennen für alle Altersgruppen entlang des Ufers des Misurinasees.

Der **13. September**es ist an der Reihe der **Devil Vertical Sprint**, ein Bergaufrennen entlang der Strecke des ehemaligen Skilifts Torre del Diavolo bis zum Fuße der majestätischen Cadini di Misurina.

Der **14. September 2025**Es gibt sogar 3 Sportveranstaltungen: **Cadini-Skirennen**, eine Abfolge technischer Anstiege und Abfahrten mit einer Gesamtlänge von 20 km und 1600 Höhenmetern; **Misurina Lake Run**, ein für jedermann zugänglicher Skyrunner mit 10 km Länge und 400 m Höhenunterschied; **Misurina Sky Marathon**, ein Höhentailrunning über 42 km und 3000 Höhenmeter, natürlich für Profis.

WWW.CADINIPROMOTION.IT



