



Rifugio MONTE PIANA

14



Rifugio Monte Piana:

Tel. 0435 39034

Cell. 338 4328242

www.montepiana.com






Comune:

Auronzo di Cadore

Percorso principale:

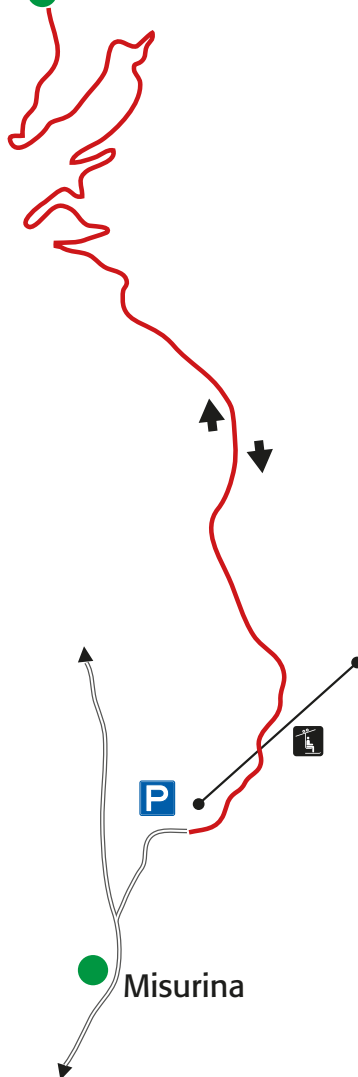
Misurina - Rifugio Bosi



-  viabilità di accesso
-  percorso principale con pista battuta
-  percorso principale con pista non battuta
-  variante con pista battuta
-  variante con pista non battuta (Consigliata Guida Alpina)

Rifugio M. Piana A. Bosi

m. 2205



Partenza da: Misurina. Salire sul bordo della pista da sci denominata Loita fino a metà. Poi svoltare a sinistra seguendo le indicazioni per il Rifugio Bosi. **Parcheggio:** Nei pressi del campo scuola seguendo le indicazioni per le Tre Cime e Lago Antorno. **Quota:** 1795m. **Tempo:** 2 ore. **Dislivello:** 400m. **Arrivo:** Rifugio Bosi **Quota:** 2205m. **Sentiero CAI** 122.

- | | | | | |
|-----------------------|--|---|---|--------------------------------------|
| Percorso consigliato: | <input checked="" type="checkbox"/> ciaspe | <input checked="" type="checkbox"/> sci alpinismo | <input checked="" type="checkbox"/> sci escursionismo | <input type="checkbox"/> slittino |
| Difficoltà percorso: | <input checked="" type="checkbox"/> facile | <input type="checkbox"/> media difficoltà | <input type="checkbox"/> impegnativo | <input type="checkbox"/> impegnativo |
| Difficoltà variante: | <input type="checkbox"/> facile | <input type="checkbox"/> media difficoltà | <input type="checkbox"/> impegnativo | <input type="checkbox"/> impegnativo |
| Battuta con gatto: | <input checked="" type="checkbox"/> completa | <input type="checkbox"/> parziale | <input type="checkbox"/> con motoslitta | |

Rifugio Bosi Monte Piana: aperto, gradita la prenotazione.